


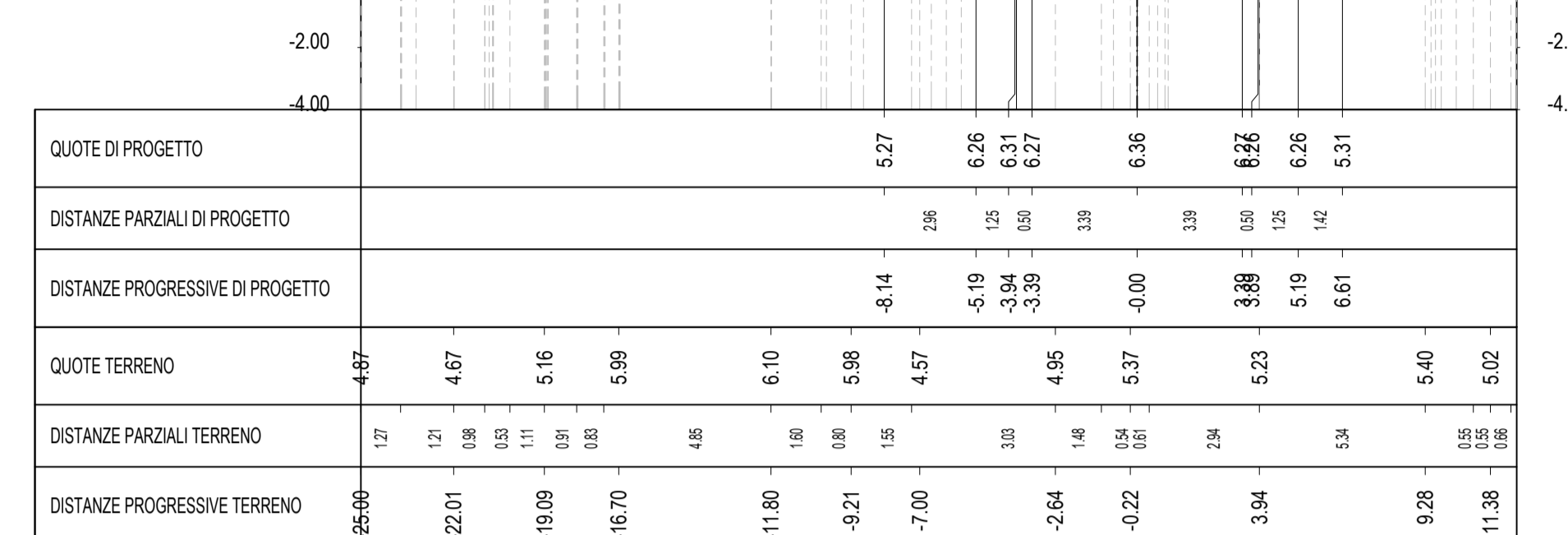


AREA	
Scavo	7.75 mq
Rilevato	1.16 mq
Viab. provv. Usura	0.30 mq
Viab. provv. Bonifica	5.91 mq
Viab. provv. Terreno vegetale	1.07 mq
Viab. provv. Binder	0.38 mq
Viab. provv. Misti stabilizzato	1.74 mq
Viab. provv. Anticappillare	1.97 mq
Viab. provv. Base	0.88 mq



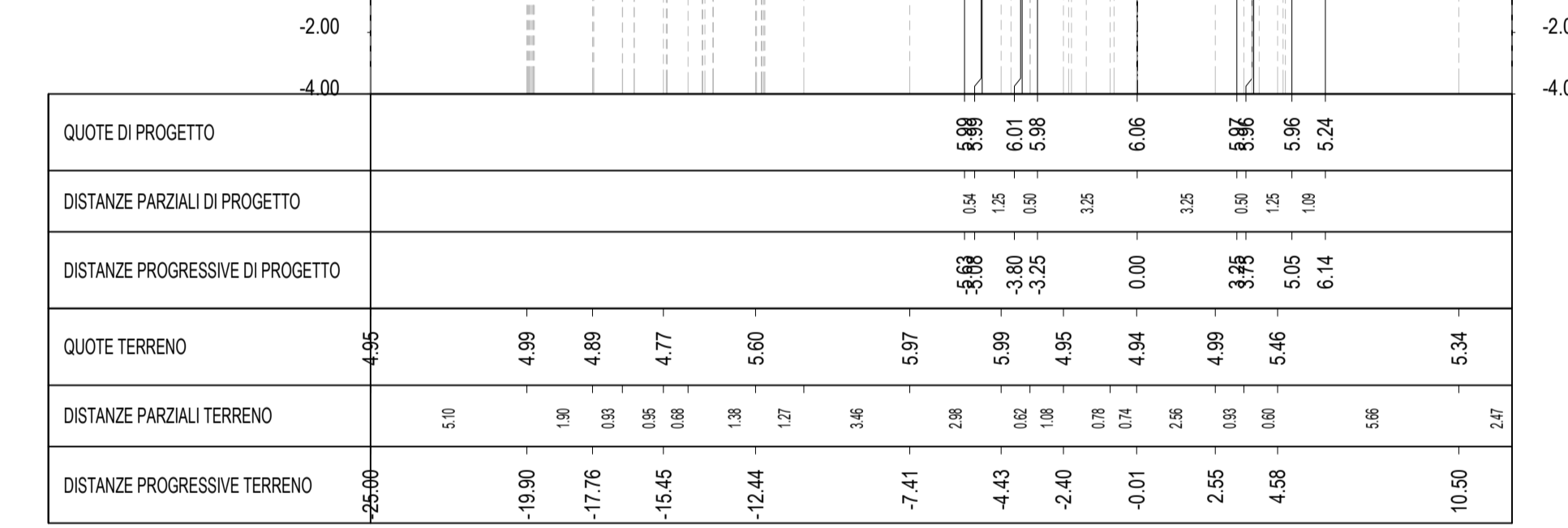
QUOTE DI PROGETTO	5.91	5.91	5.87	5.95	5.86	5.82
DISTANZE PARZIALI DI PROGETTO	0.54	1.25	0.59	3.25	0.59	0.51
DISTANZE PROGRESSIVE DI PROGETTO	-5.63	-3.80	-3.25	-0.00	3.75	5.05
QUOTE TERRENO	5.90	5.94	4.82	5.07	5.35	5.52
DISTANZE PARZIALI TERRENO	5.90	0.96	1.35	0.21	0.86	0.15
DISTANZE PROGRESSIVE TERRENO	-25.00	-18.50	-15.92	-13.41	-11.28	-8.69

AREA	
Scavo	14.00 mq
Rilevato	7.14 mq
Viab. provv. Usura	0.31 mq
Viab. provv. Bonifica	13.45 mq
Viab. provv. Terreno vegetale	2.20 mq
Viab. provv. Binder	0.39 mq
Viab. provv. Misti stabilizzato	1.80 mq
Viab. provv. Anticappillare	4.13 mq
Viab. provv. Base	0.91 mq



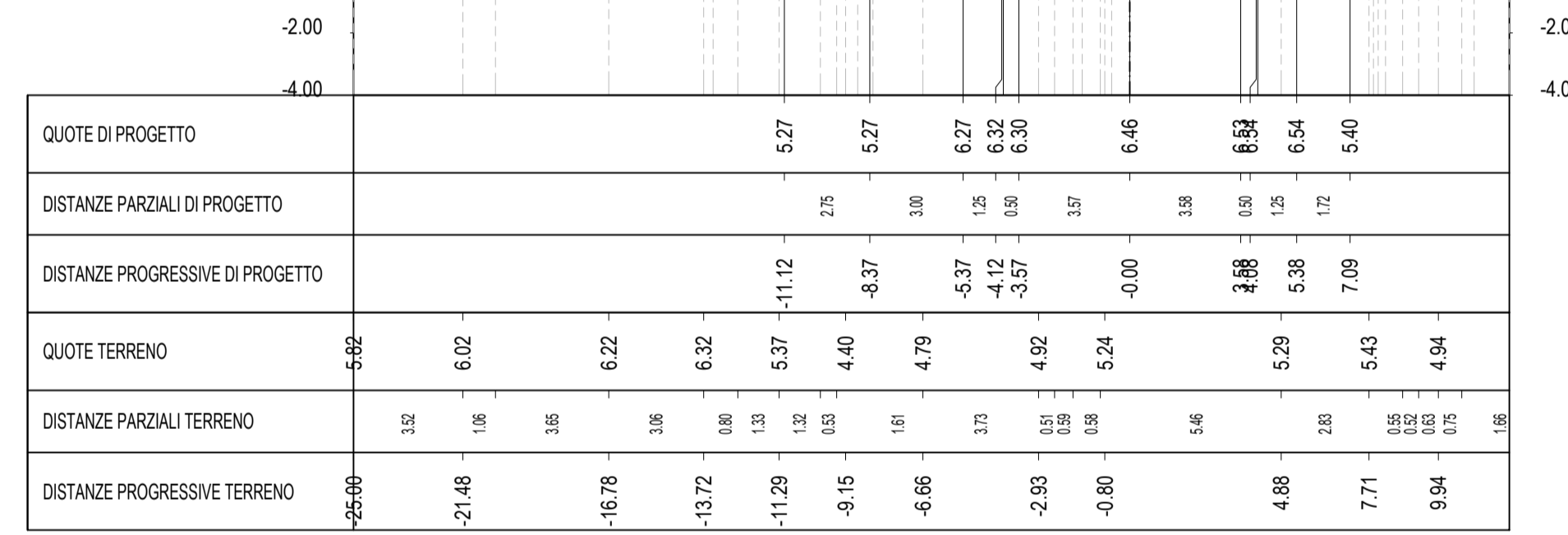
QUOTE DI PROGETTO	5.27	6.26	6.31	6.27	6.36	6.26	5.31
DISTANZE PARZIALI DI PROGETTO	2.98	0.95	0.05	3.39	0.95	1.25	1.42
DISTANZE PROGRESSIVE DI PROGETTO	-8.14	-5.19	-3.64	-3.39	-0.00	3.88	6.61
QUOTE TERRENO	4.57	5.98	6.10	5.98	5.37	5.23	5.40
DISTANZE PARZIALI TERRENO	4.57	1.21	0.98	0.50	0.59	0.25	0.86
DISTANZE PROGRESSIVE TERRENO	-25.00	-22.01	-19.09	-16.70	-11.80	-9.21	-7.00

AREA	
Scavo	10.76 mq
Rilevato	3.05 mq
Viab. provv. Usura	0.30 mq
Viab. provv. Bonifica	9.59 mq
Viab. provv. Terreno vegetale	1.24 mq
Viab. provv. Binder	0.38 mq
Viab. provv. Misti stabilizzato	1.74 mq
Viab. provv. Anticappillare	3.05 mq
Viab. provv. Base	0.88 mq



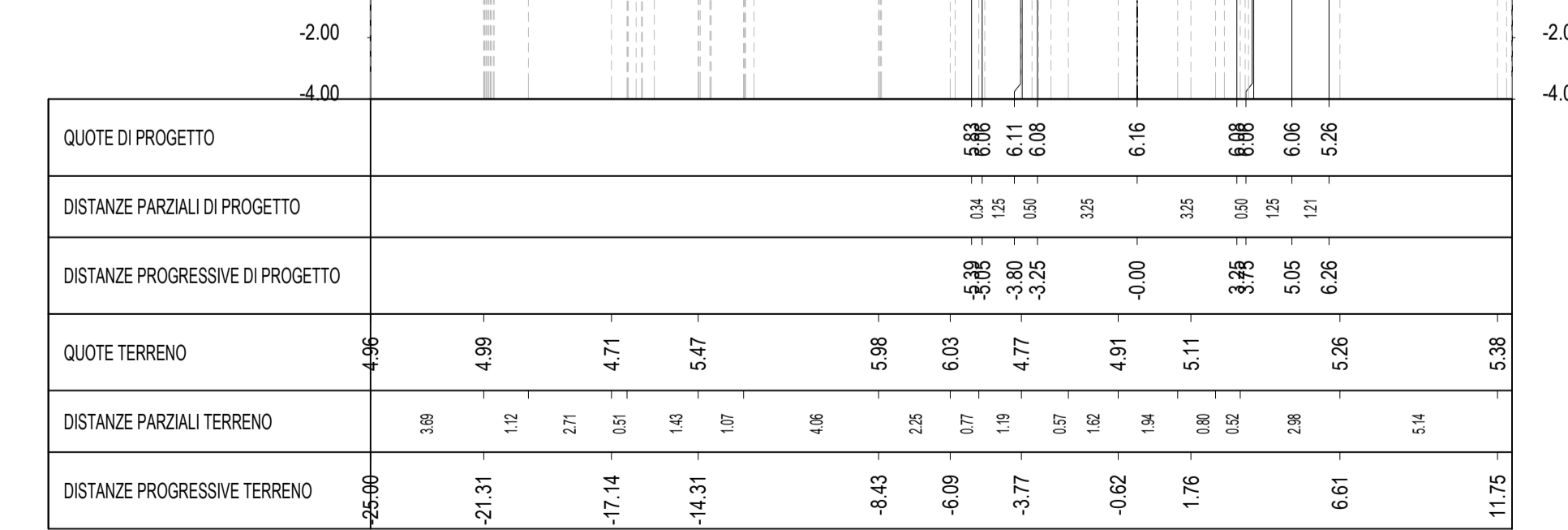
QUOTE DI PROGETTO	5.99	6.01	5.98	6.06	5.96	5.24
DISTANZE PARZIALI DI PROGETTO	0.54	1.25	0.59	3.25	0.59	0.51
DISTANZE PROGRESSIVE DI PROGETTO	-5.63	-3.80	-3.25	0.00	3.75	5.05
QUOTE TERRENO	4.95	4.99	4.89	4.77	5.60	5.34
DISTANZE PARZIALI TERRENO	4.95	0.10	0.09	0.08	1.27	0.34
DISTANZE PROGRESSIVE TERRENO	-25.00	-19.90	-17.76	-15.45	-12.44	-7.41

AREA	
Scavo	16.92 mq
Rilevato	8.14 mq
Viab. provv. Usura	0.33 mq
Viab. provv. Bonifica	16.51 mq
Viab. provv. Terreno vegetale	3.14 mq
Viab. provv. Binder	0.41 mq
Viab. provv. Misti stabilizzato	1.87 mq
Viab. provv. Anticappillare	5.21 mq
Viab. provv. Base	0.95 mq



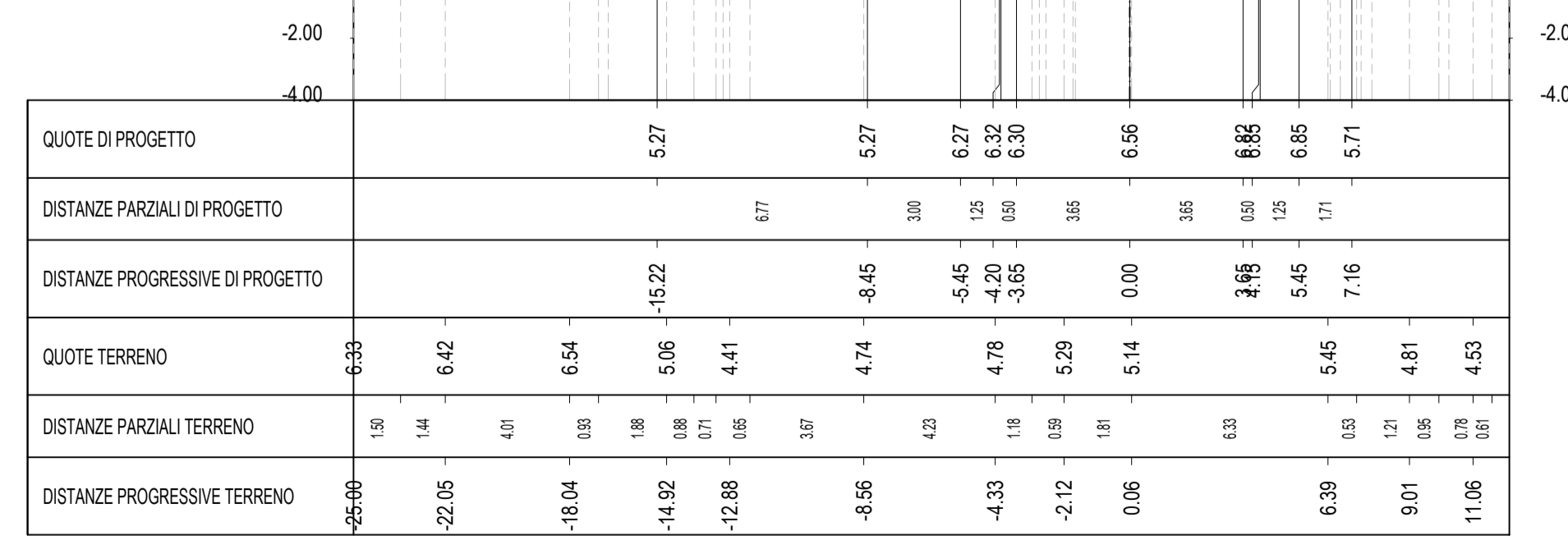
QUOTE DI PROGETTO	5.27	6.27	6.32	6.30	6.46	6.54	5.40
DISTANZE PARZIALI DI PROGETTO	2.75	3.00	1.25	0.50	3.57	0.90	1.12
DISTANZE PROGRESSIVE DI PROGETTO	-11.12	-8.37	-5.37	-4.12	-3.57	0.00	3.88
QUOTE TERRENO	4.40	4.79	5.37	4.40	5.24	5.29	5.43
DISTANZE PARZIALI TERRENO	4.40	0.39	0.53	0.03	0.84	0.28	0.85
DISTANZE PROGRESSIVE TERRENO	-25.00	-21.46	-16.78	-13.72	-11.29	-9.15	-6.66

AREA	
Scavo	11.49 mq
Rilevato	4.34 mq
Viab. provv. Usura	0.30 mq
Viab. provv. Bonifica	10.98 mq
Viab. provv. Terreno vegetale	1.28 mq
Viab. provv. Binder	0.38 mq
Viab. provv. Misti stabilizzato	1.74 mq
Viab. provv. Anticappillare	3.20 mq
Viab. provv. Base	0.88 mq




QUOTE DI PROGETTO	6.83	6.11	6.08	6.16	6.88	6.26
DISTANZE PARZIALI DI PROGETTO	0.54	1.25	0.59	3.25	0.59	0.51
DISTANZE PROGRESSIVE DI PROGETTO	-5.63	-3.80	-3.25	-0.00	3.75	5.05
QUOTE TERRENO	4.96	4.99	4.71	5.47	5.98	5.38
DISTANZE PARZIALI TERRENO	4.96	1.12	0.51	1.43	1.07	0.48
DISTANZE PROGRESSIVE TERRENO	-25.00	-21.31	-17.14	-14.31	-8.43	-6.09

AREA	
Scavo	21.16 mq
Rilevato	9.85 mq
Viab. provv. Usura	0.33 mq
Viab. provv. Bonifica	21.07 mq
Viab. provv. Terreno vegetale	4.34 mq
Viab. provv. Binder	0.42 mq
Viab. provv. Misti stabilizzato	1.90 mq
Viab. provv. Anticappillare	6.24 mq
Viab. provv. Base	0.97 mq



QUOTE DI PROGETTO	5.27	6.27	6.32	6.30	6.56	6.83	5.71
DISTANZE PARZIALI DI PROGETTO	6.77	3.00	1.25	0.50	3.85	0.50	1.71
DISTANZE PROGRESSIVE DI PROGETTO	-15.22	-8.45	-5.45	-4.20	-3.65	0.00	3.95
QUOTE TERRENO	4.74	4.78	5.29	5.14	5.45	5.45	5.71
DISTANZE PARZIALI TERRENO	4.74	0.04	0.59	0.71	0.26	0.53	0.26
DISTANZE PROGRESSIVE TERRENO	-25.00	-22.05	-18.04	-14.92	-12.88	-8.56	-4.33



IDROVIA FERRARESE
 DRG 603/2020 ADEGUAMENTO IDROVIA FERRARESE AL TRAFFICO IDROVIARIO DI V CLASSE EUROPEA.
 COMPLETAMENTO LAVORI DELLA CONCA DI VALPAGLIARO A VALLE DELLA STESSA FINO ALLA PROGRESSIVA 2750 IN LOC FINALI DI RERO.COMUNI DI TRESIGNANA E DI FERRARA .
 2 LOTTO 1 STRALCIO/PARTE

RUP:
 ING. DAVIDE PARMEGGIANI
 REGIONE EMILIA-ROMAGNA - DIREZIONE GENERALE CURA DEL TERRITORIO E DELL'AMBIENTE
 AGENZIA REGIONALE PER LA SICUREZZA TERRITORIALE E LA PROTEZIONE CIVILE
 SERVIZIO SICUREZZA TERRITORIALE E PROTEZIONE CIVILE
 FERRARA

PROGETTAZIONE:
 RESPONSABILE INTEGRAZIONE PRESTAZIONI SPECIALISTICHE
 DOTT. ING. SIMONE VENTURINI
 RESPONSABILE DELLA PROGETTAZIONE
 DOTT. ING. MARCO LORCA
FRONTALIA S.p.A.
 Via Carlo Cattaneo 20 - 41121 VERONA (VR)
 Tel. +39 0461 803811 - Fax. +39 0461 801108
 E-mail: tecnologia@frontalia.it

PROGETTO ESECUTIVO

TITOLO ELABORATO:
 Viabilità'
 Viabilità' provvisoria
 Sezioni trasversali - TAV. 2

ELABORATO N°:
 I1134P-VIA-006-0

ELABORATO		CONTROLLATO		APPROVATO	
SIGLA	G.CARLI	R. DELLA BELLA	M.LORA		
REVISIONE	N.	DATA	DESCRIZIONE		
0	1	Luglio 2021	EMISSIONE PER APPROVAZIONE		
1					
2					

NOME FILE:
I1134P-VIA-006-0.dwg

DATA: Luglio 2021

SCALA: 1:200

A TERME DI LEGGE CI RISERVIAMO LA PROPRIETA' DI QUESTO ELABORATO CON DIVIETO DI RIPRODURLO RENDENDOLO NOTO A TERZI ANCHE PARZIALMENTE SENZA NOSTRA AUTORIZZAZIONE