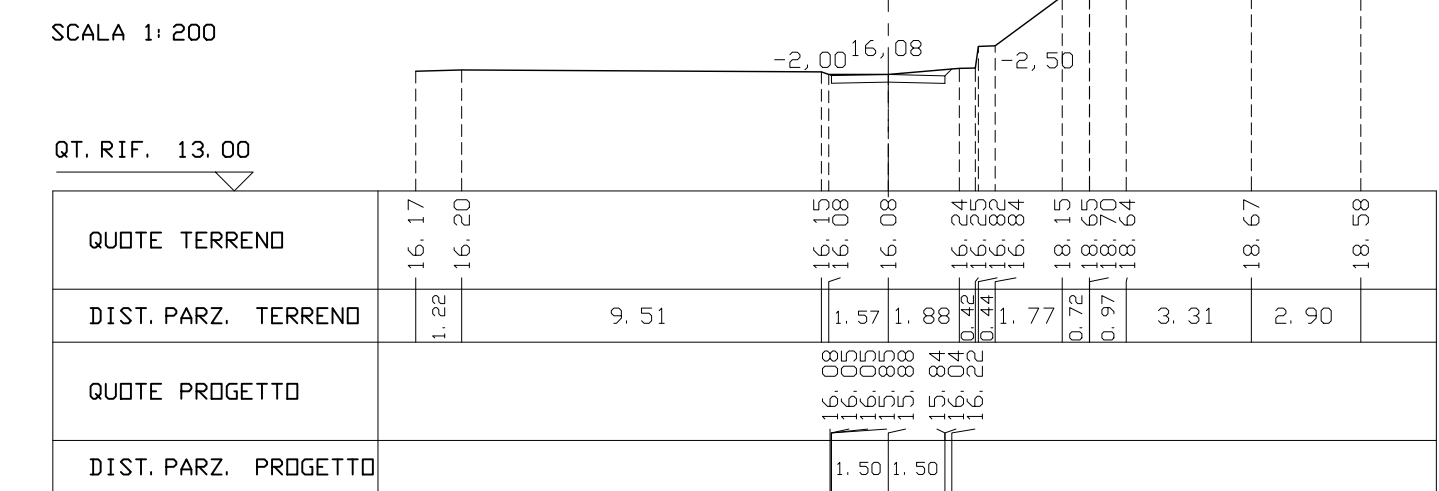


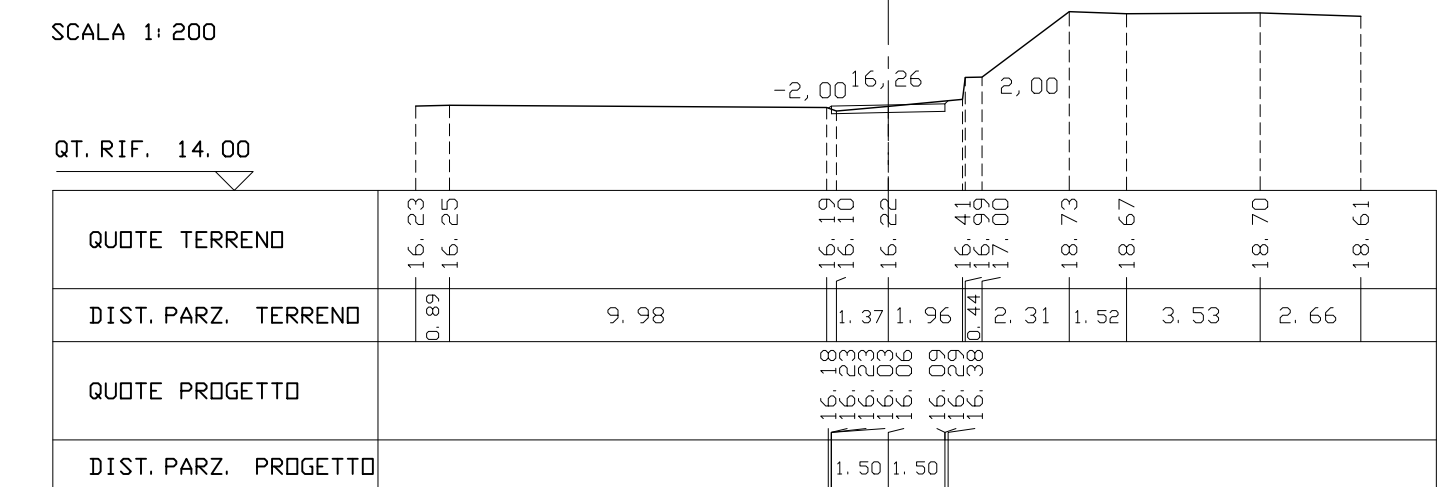
SCAVI E BONIFICHE	
STERRO	1.502 mq
RILEVATI	
RILEVATO	
SOPRASTRUTTURA STRADALE	6.000 m
CASSONETTO	

SEZIONE N. : 1
QT. PROGETTO : 16.08
DIST. PROG. : 0.00
DIST. SUCC. : 1.28



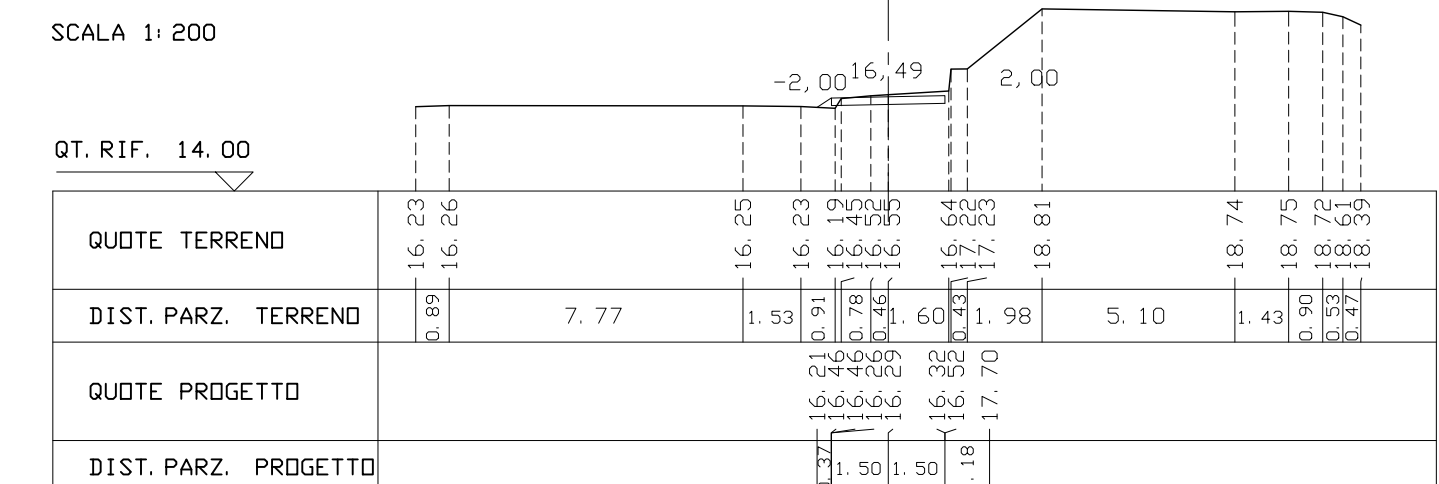
SCAVI E BONIFICHE	
STERRO	1.018 mq
RILEVATI	
RILEVATO	0.012 mq
SOPRASTRUTTURA STRADALE	6.000 m
CASSONETTO	

SEZIONE N. : 2
QT. PROGETTO : 16.26
DIST. PROG. : 1.28
DIST. PREC. : 1.28
DIST. SUCC. : 1.62



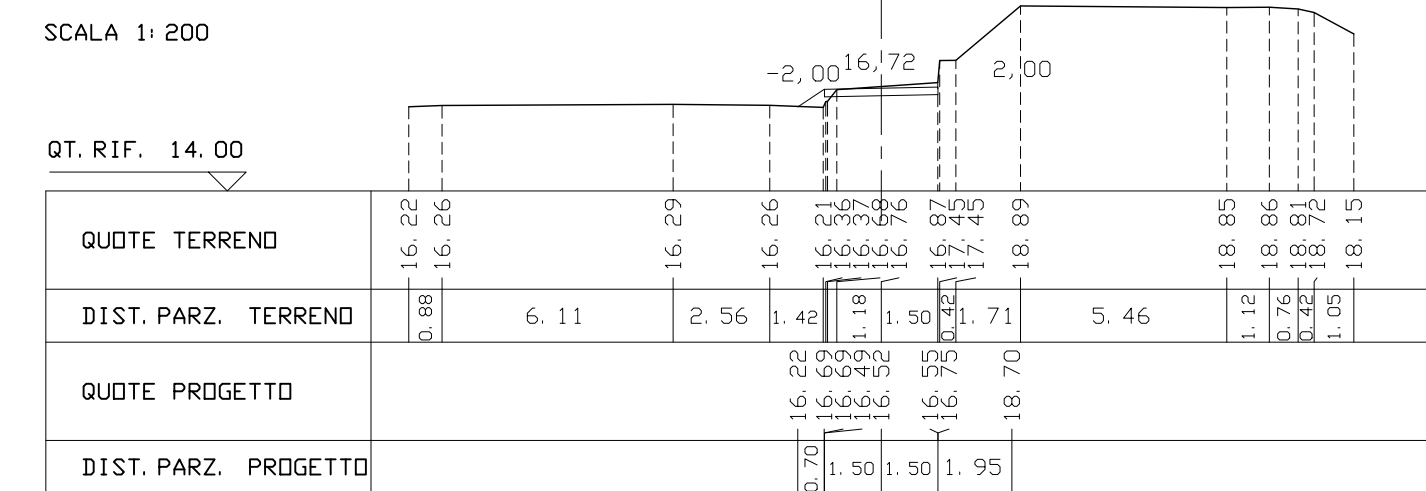
SCAVI E BONIFICHE	
STERRO	1.852 mq
RILEVATI	
RILEVATO	0.192 mq
SOPRASTRUTTURA STRADALE	6.000 m
CASSONETTO	

SEZIONE N. : 3
QT. PROGETTO : 16.49
DIST. PROG. : 2.90
DIST. PREC. : 1.62
DIST. SUCC. : 1.62



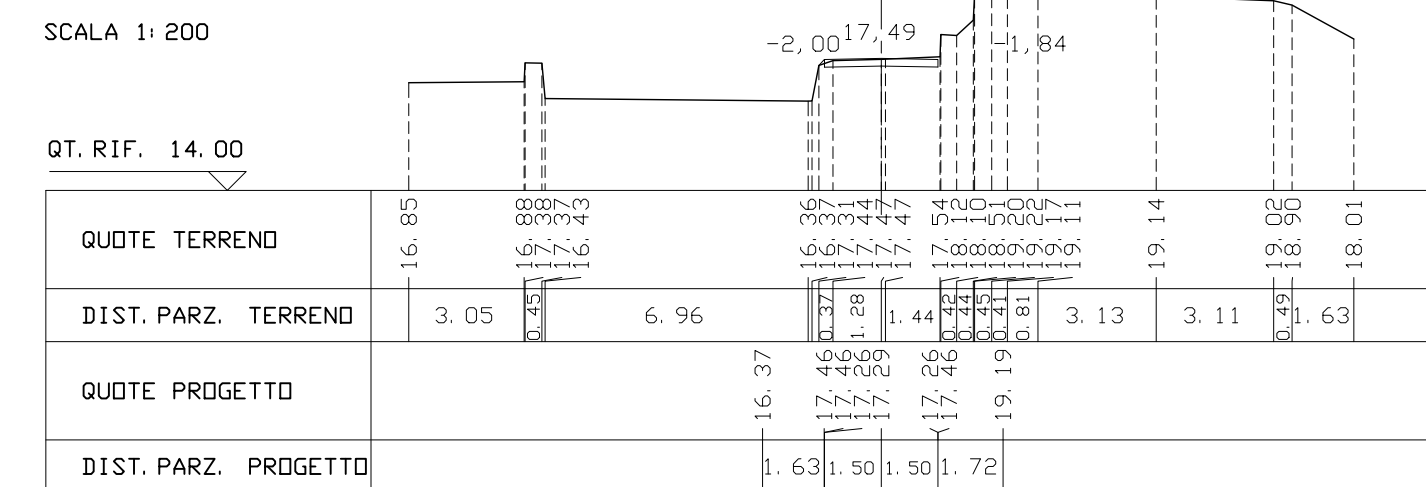
SCAVI E BONIFICHE	
STERRO	2.154 mq
RILEVATI	
RILEVATO	0.546 mq
SOPRASTRUTTURA STRADALE	6.000 m
CASSONETTO	

SEZIONE N. : 4
QT. PROGETTO : 16.72
DIST. PROG. : 4.52
DIST. PREC. : 1.62
DIST. SUCC. : 5.48



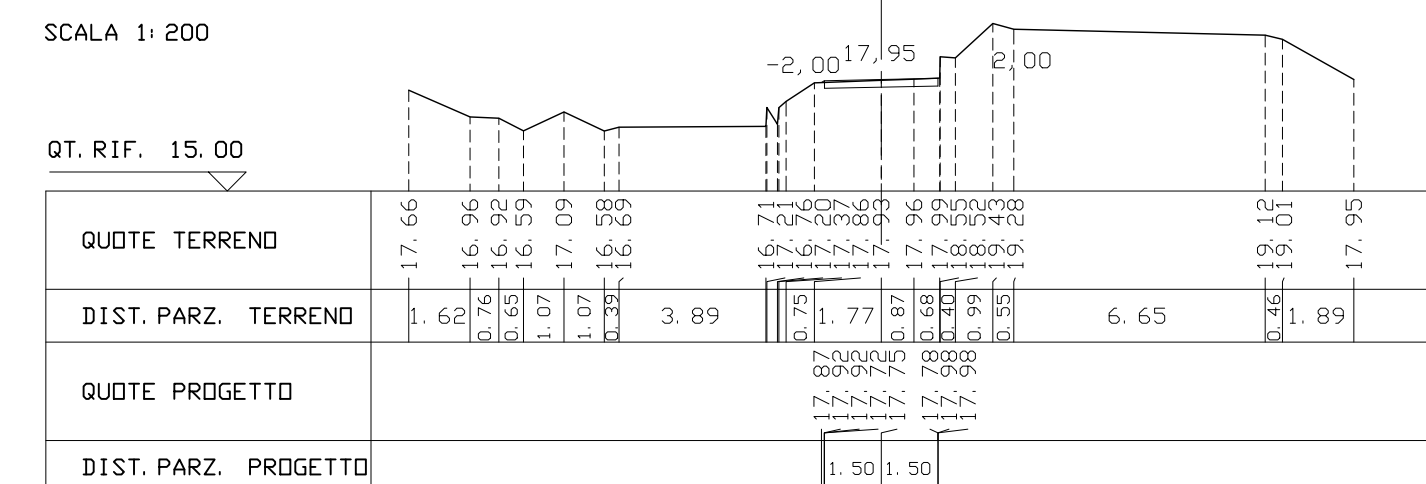
SCAVI E BONIFICHE	
STERRO	2.258 mq
RILEVATI	
RILEVATO	2.034 mq
SOPRASTRUTTURA STRADALE	6.000 m
CASSONETTO	

SEZIONE N. : 5
QT. PROGETTO : 17.49
DIST. PROG. : 10.00
DIST. PREC. : 5.48
DIST. SUCC. : 3.22



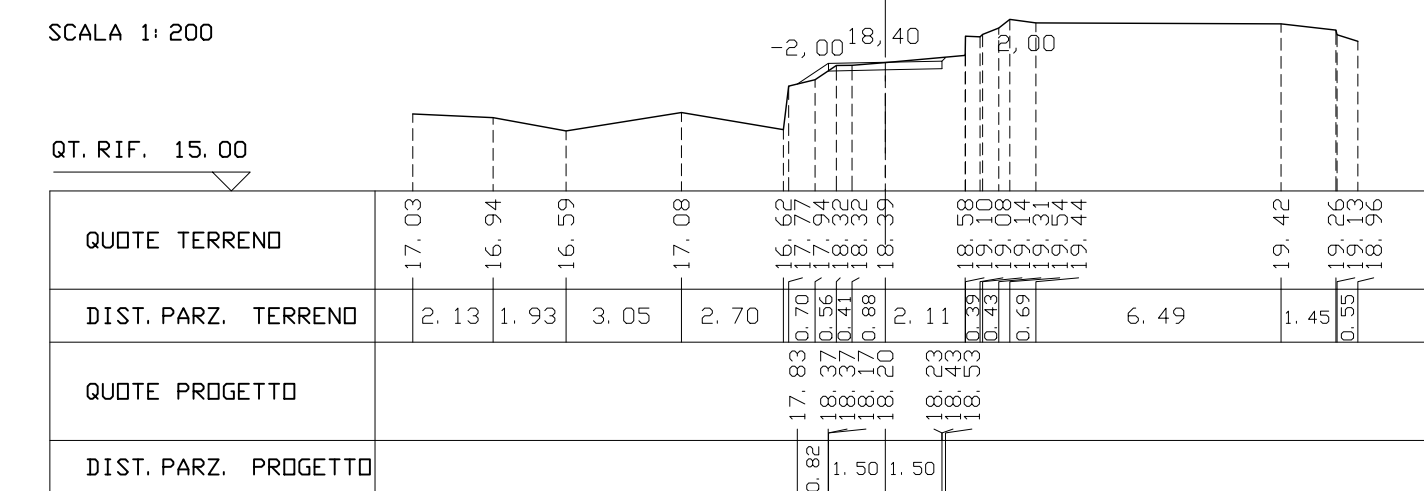
SCAVI E BONIFICHE	
STERRO	1.092 mq
RILEVATI	
RILEVATO	0.009 mq
SOPRASTRUTTURA STRADALE	6.000 m
CASSONETTO	

SEZIONE N. : 6
QT. PROGETTO : 17.95
DIST. PROG. : 13.22
DIST. PREC. : 3.22
DIST. SUCC. : 3.23



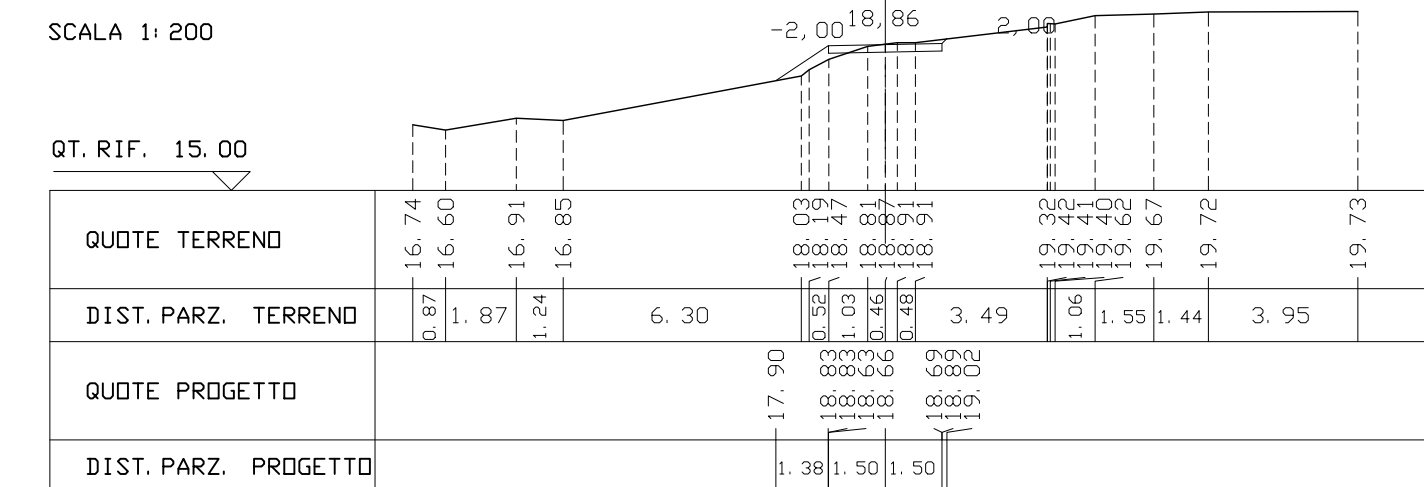
SCAVI E BONIFICHE	
STERRO	1.186 mq
RILEVATI	
RILEVATO	0.357 mq
SOPRASTRUTTURA STRADALE	6.000 m
CASSONETTO	

SEZIONE N. : 7
QT. PROGETTO : 18.40
DIST. PROG. : 16.45
DIST. PREC. : 3.23
DIST. SUCC. : 3.22



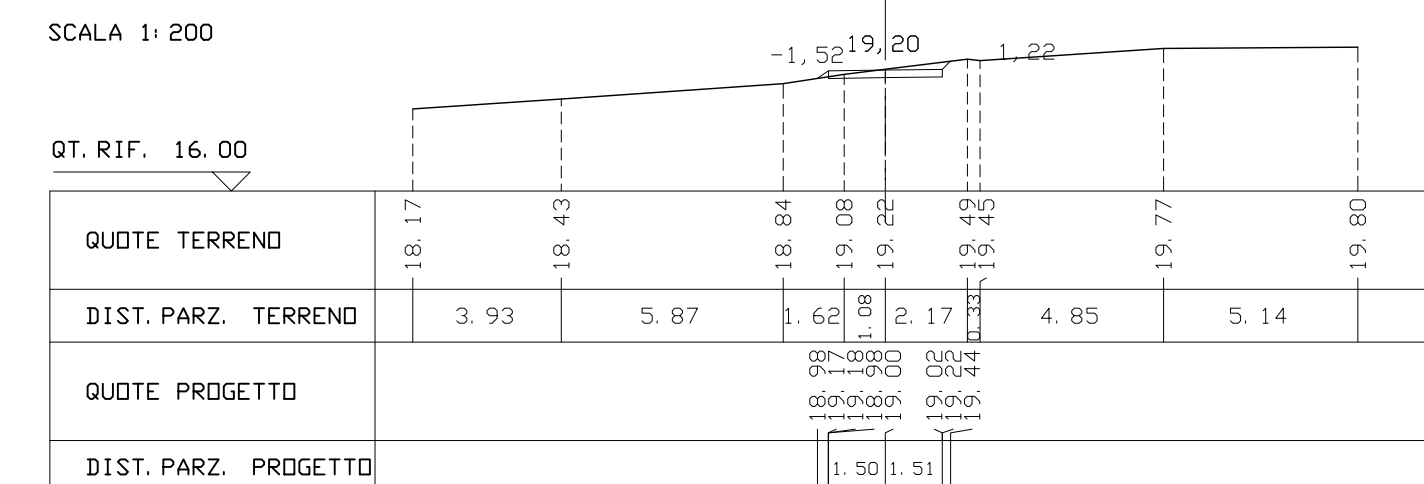
SCAVI E BONIFICHE	
STERRO	1.026 mq
RILEVATI	
RILEVATO	1.149 mq
SOPRASTRUTTURA STRADALE	6.000 m
CASSONETTO	

SEZIONE N. : 8
QT. PROGETTO : 18.86
DIST. PROG. : 19.67
DIST. PREC. : 3.22
DIST. SUCC. : 2.57



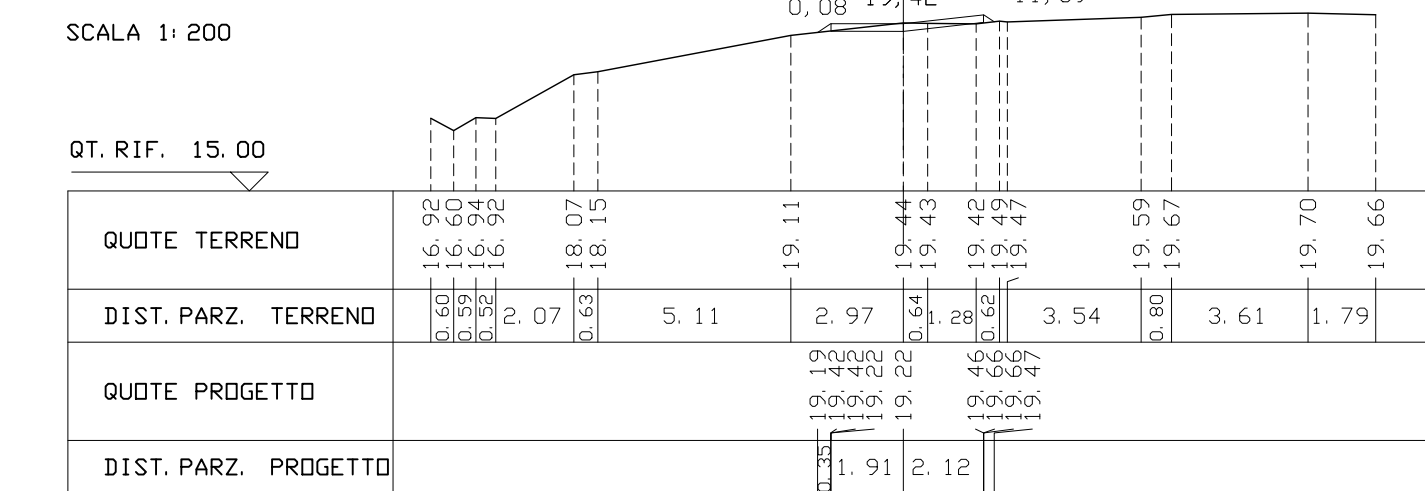
SCAVI E BONIFICHE	
STERRO	1.348 mq
RILEVATI	
RILEVATO	0.075 mq
SOPRASTRUTTURA STRADALE	6.000 m
CASSONETTO	

SEZIONE N. : 9
QT. PROGETTO : 19.20
DIST. PROG. : 22.24
DIST. PREC. : 2.57
DIST. SUCC. : 2.05



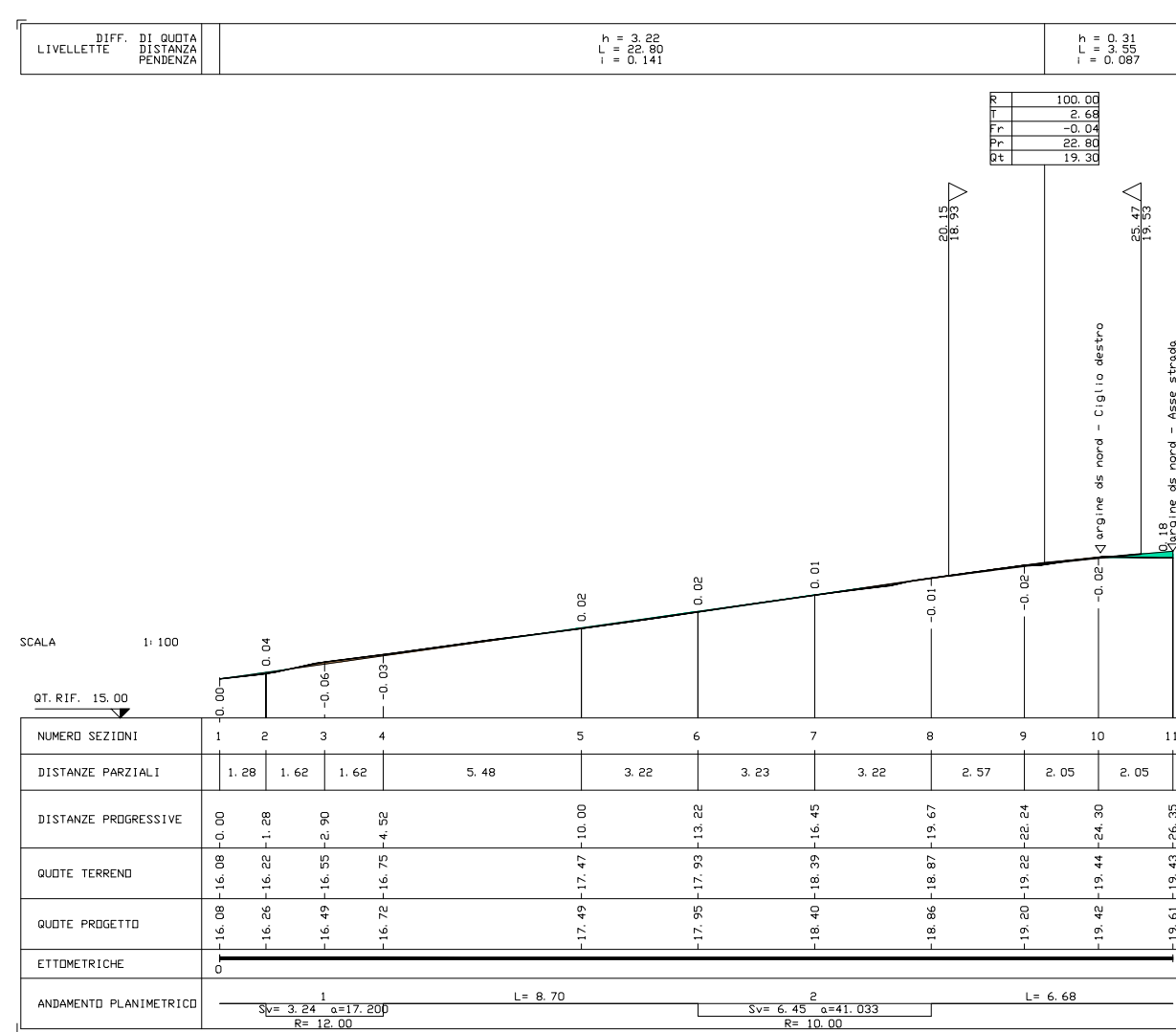
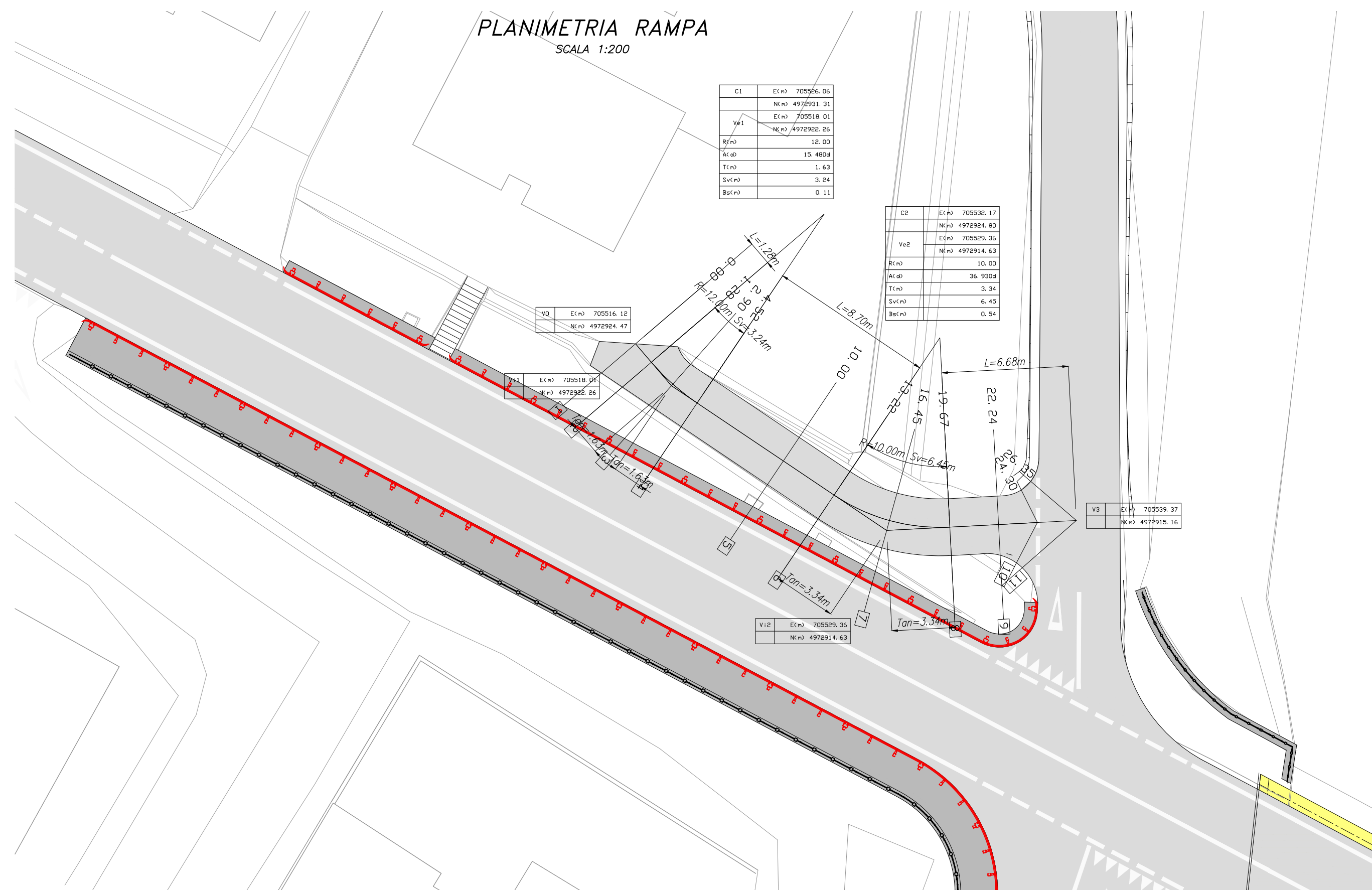
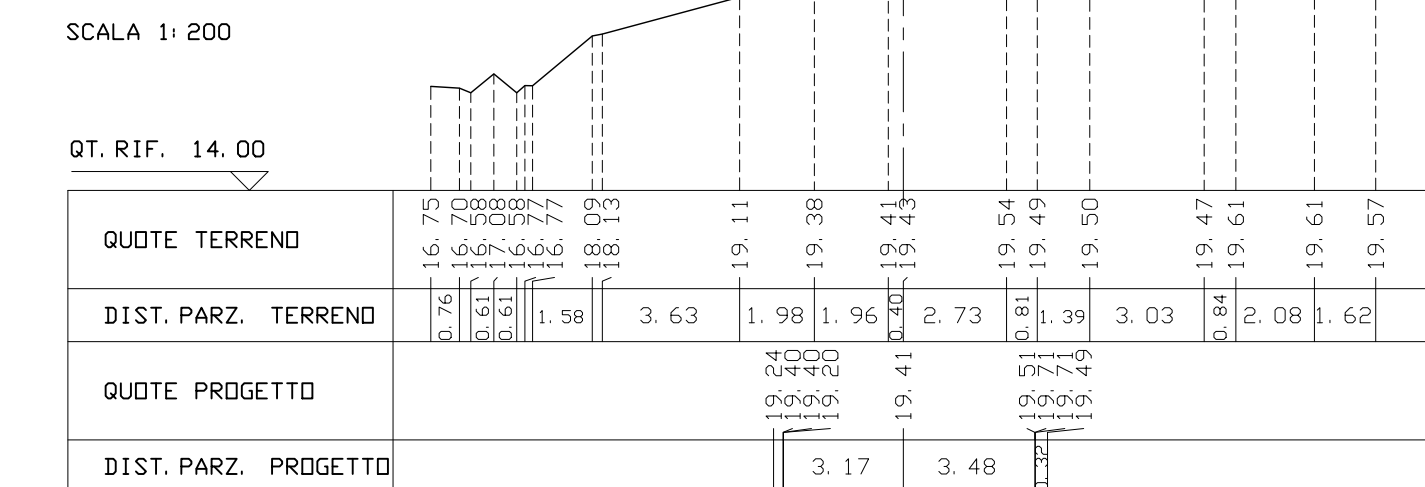
SCAVI E BONIFICHE	
STERRO	0.848 mq
RILEVATI	
RILEVATO	0.228 mq
SOPRASTRUTTURA STRADALE	8.060 m
CASSONETTO	

SEZIONE N. : 10
QT. PROGETTO : 19.42
DIST. PROG. : 24.30
DIST. PREC. : 2.05
DIST. SUCC. : 2.05



SCAVI E BONIFICHE	
STERRO	0.700 mq
RILEVATI	
RILEVATO	0.168 mq
SOPRASTRUTTURA STRADALE	13.300 m
CASSONETTO	

SEZIONE N. : 11
QT. PROGETTO : 19.61
DIST. PROG. : 26.35
DIST. PREC. : 2.05



Regione Emilia-Romagna
Regione Emilia-Romagna
Direzione Generale Cura del Territorio e dell'Ambiente

PROGETTO EUROPEO "INIWAS"
ADEGUAMENTO DELL'IDROVIA FERRARESE AL
TRAFFICO DI V CLASSE EUROPEA
I LOTTO/ 1 STRALCIO/PARTE

DEMOLIZIONE E RICOSTRUZIONE DEL PONTE BARDELLA
SUL CANALE BOICELLI

PROGETTO ESECUTIVO

RUP:
Dott. Claudio Miccoli

PROGETTAZIONE:
Dott. Ing. Stefano Cassarini

INGEGNERE
LAUREA SPECIALISTICA
S. BOLLO
N° 4013/A

GRUPPO DI LAVORO:
Stigea s.r.l.
Dott. Ing. M. Bolognesi
Dott. Ing. M. Baratta
Geom. R. Marini
Studio tecnico Vitali
Geom. G.F. Vitali
SOCOTEC Italia s.r.l.
Dott. Geol. G. Ferioli

TITOLO:	Rampa accesso privato Planimetria, profilo long. e sezioni trasv.				ELABORATO:	
REV. :	DATA:	OGGETTO:	REDATTO:	VERIFICATO:	APPROVATO:	SCALA:
0	GIOGNO 2019	EMISSIONE	R. MARINI	M. BOLOGNESI	S. CASSARINI	1:200
1	AGOSTO 2019	REVISIONE	R. MARINI	M. BOLOGNESI	S. CASSARINI	NOME FILE: F_3_433_4_533_V2_PLAN SEZ rampa.dwg
-	-	-	-	-	-	DATA: 24/08/2019
-	-	-	-	-	-	

Ogni riproduzione, utilizzazione o cessione del presente disegno a terzi senza autorizzazione è punibile penalmente secondo i termini di legge