

Allegati

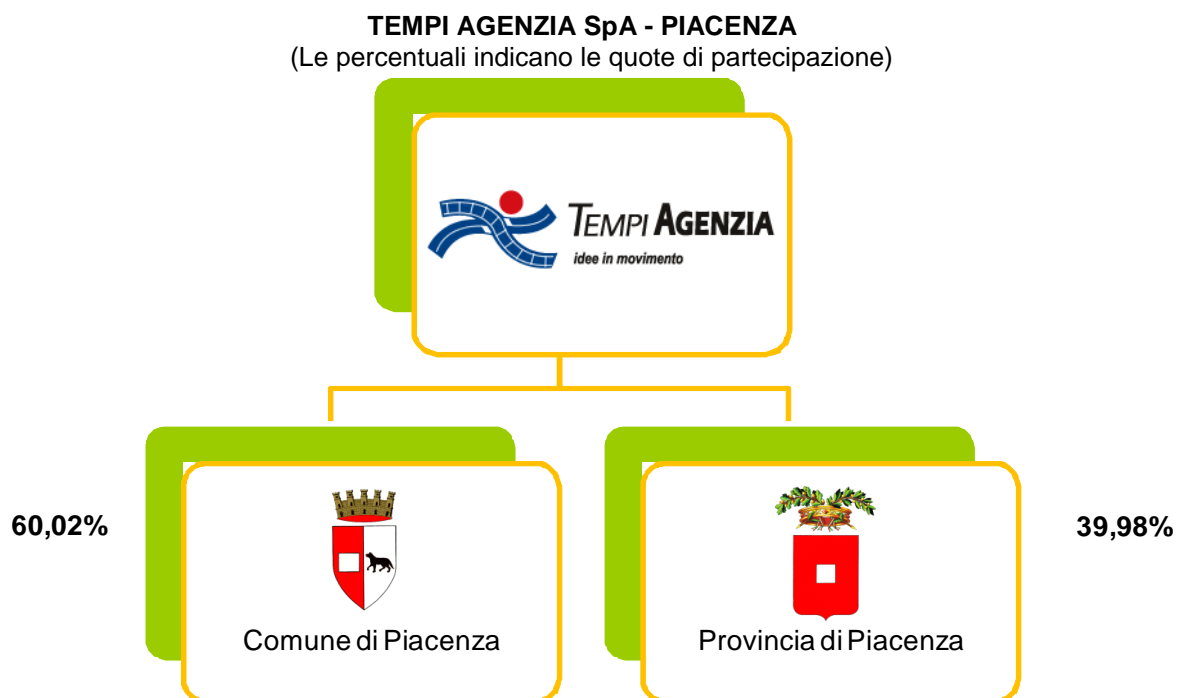
ASSETTO DELLE AGENZIE LOCALI PER LA MOBILITÀ

n ASSETTO DEL BACINO DI PIACENZA

SOGGETTO REGOLATORE: Tempi Agenzia Srl

Tempi Agenzia di Piacenza ha provveduto ad adeguarsi all'art. 25 della L.R. 10/08 nel marzo 2012, assumendo pertanto la forma di Società a responsabilità limitata ad Amministratore unico. Ha tutti i poteri per la gestione della società, predispone annualmente il budget di esercizio, il piano degli investimenti e la determinazione dell'organico, con apposita relazione scritta da sottoporre alla preventiva autorizzazione dell'Assemblea dei soci. Come previsto dall'art. 19 della L.R. 30/98, svolge le seguenti funzioni:

- § gestione gara;
- § gestione/controllo del Contratto di servizio (gross cost);
- § attività di mobility management;
- § gestione patrimonio (reti e officine);
- § gestione sanzioni Contratto di servizio;
- § attività connesse al rilascio permessi di circolazione nelle zone a traffico limitato e alla notifica delle contravvenzioni al Codice della Strada per conto del Comune di Piacenza;
- § progettazione del servizio di TPL, con definizione delle tratte servite e degli orari di effettuazione del servizio;
- § controllo dell'esecuzione del servizio di TPL (qualità);
- § gestione degli impianti indicatori di fermata (paline, pensiline e loro dotazioni);
- § progettazione e realizzazione di servizi complementari per la mobilità (accesso ai centri urbani).



GESTORE DEL SERVIZIO:

SETA SpA

Durata del Contratto di servizio: prorogato al 31/12/2014.

n ASSETTO DEL BACINO DI PARMA

SOGGETTO REGOLATORE: Società per la mobilità e il trasporto pubblico SpA

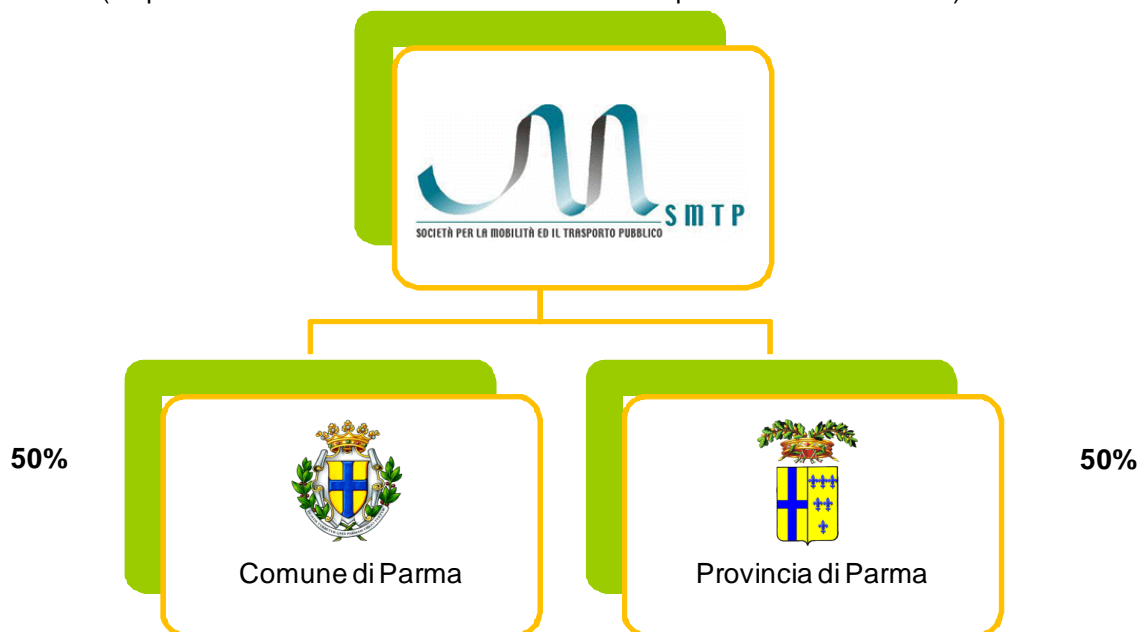
Anche l’Agenzia S.M.T.P. ha provveduto ad adeguarsi alle norme previste dalla L.R. 10/08, procedendo alla nomina dell’Amministratore unico nell’aprile 2012.

Come stabilito dall’art. 19 della L.R. 30/98, l’S.M.T.P. svolge le seguenti funzioni:

- § attività di pianificazione;
- § progettazione, organizzazione e promozione dei servizi pubblici di trasporto, integrati tra loro e con la mobilità privata e dei servizi complementari per la mobilità (sosta, parcheggi, tecnologie di informazione e controllo);
- § gestione delle procedure concorsuali per l’affidamento dei servizi e il controllo dell’attuazione dei contratti di servizio (regime net-cost);
- § controllo sul servizio: aspetti qualità, sicurezza e rapporti con l’utenza (artt. 14, 15 e 25 del Contratto di servizio);
- § gestione patrimonio (depositi, reti);
- § elaborazione di studi sulla mobilità intercomunale, con particolare attenzione alla valorizzazione dell’intermodalità e della rete delle ferrovie locali;
- § progettazione di infrastrutture funzionali all’esercizio del trasporto pubblico locale;
- § partecipazione a progetti di sviluppo e diffusione di nuove tecniche di informazione sui servizi di trasporto pubblico in ambito regionale e sui relativi orari.

SOCIETÀ PER LA MOBILITÀ E IL TRASPORTO PUBBLICO SpA – PARMA

(Le percentuali indicano il valore nominale sul capitale sociale dichiarato)



GESTORE DEL SERVIZIO: TEP SpA Parma

Durata del Contratto di servizio: prorogato al 31/12/2015.

n ASSETTO DEL BACINO DI REGGIO EMILIA

SOGGETTO REGOLATORE: Agenzia locale per la mobilità e il trasporto pubblico locale Srl

Dal 31 dicembre 2012 l'agenzia ACT ha provveduto ad adempiere ai disposti della L.R. 10/08 anche a seguito di scissione parziale da ACT, in società a responsabilità limitata ad Amministratore unico a partecipazione pubblica.

Come previsto dall'art. 19 della L.R. 30/98 e svolge le seguenti funzioni:

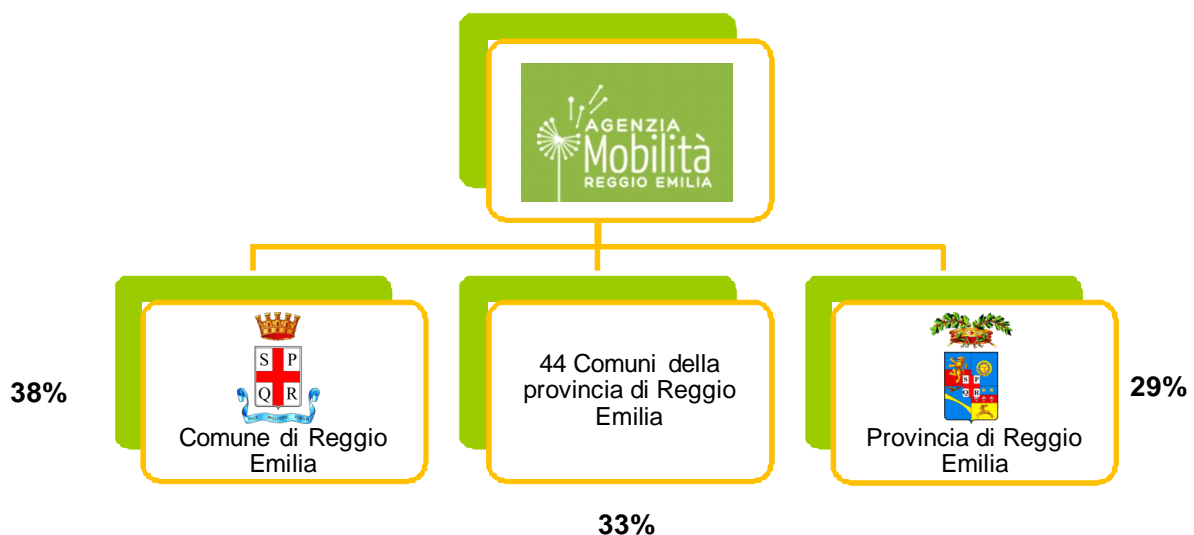
- § pianificazione, progettazione e organizzazione dei servizi di TPL integrati tra loro e con la mobilità privata;
- § gestione della gara per affidamento servizi di TPL;
- § stipula del Contratto di servizio (regime net-cost);
- § controllo sul servizio;
- § gestione patrimonio (depositi, autobus, tecnologie);
- § organizzazione di servizi complementari per la mobilità (gestione dei parcheggi e di impianti pubblici, scale mobili e ascensori);
- § gestione dei servizi di trasporto non di linea (taxi, NCC, ecc.);
- § gestione delle infrastrutture necessarie all'esercizio del TPL.

Inoltre detiene la proprietà e in usufrutto dei seguenti beni:

- § autostazioni attrezzate;
- § depositi e Rimesse;
- § rete fermate attrezzate del servizio urbano ed extraurbano;
- § sistemi di informazione dinamica all'utenza (totem, display e sistemi telematici relativi).

AGENZIA LOCALE PER LA MOBILITÀ E IL TRASPORTO PUBBLICO LOCALE SRL – REGGIO EMILIA

(Le percentuali indicano il valore nominale sul capitale sociale dichiarato)



GESTORE DEL SERVIZIO: SETA SpA

Durata del Contratto di servizio: prorogato al 31/12/2014.

n ASSETTO DEL BACINO DI MODENA

SOGGETTO REGOLATORE: Agenzia per la mobilità e il trasporto pubblico locale di Modena SpA

L'Agenzia, costituita con convenzione ai sensi dell'art. 30 del Testo Unico sugli enti locali, è una società di capitali di cui sono soci gli Enti locali della provincia di Modena. Le sue funzioni vengono determinate dalle Leggi Regionali 30/98 e 10/2008.

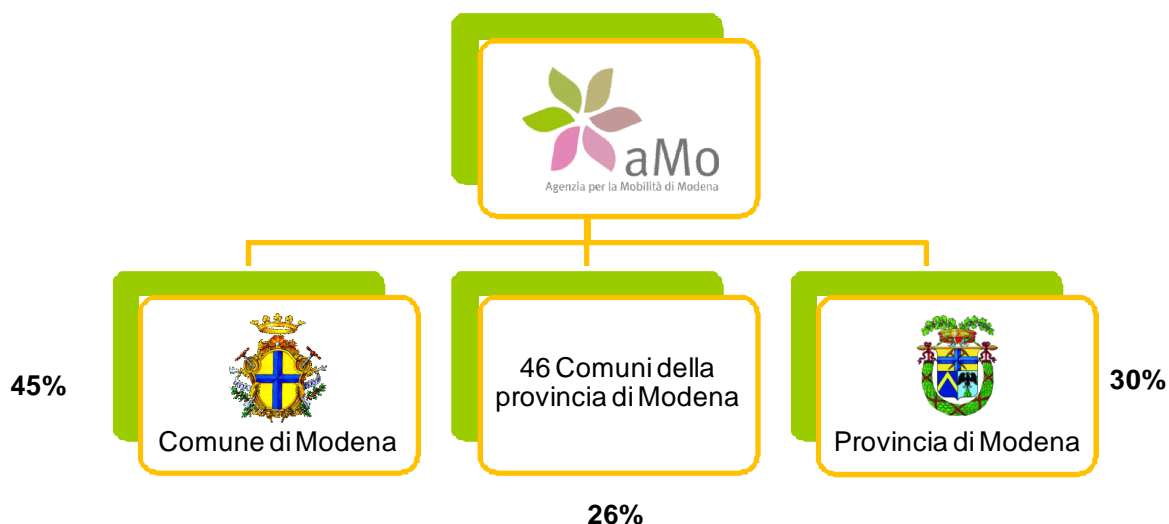
aMo è proprietaria dei beni funzionali all'espletamento del servizio di trasporto pubblico, ovvero l'intera rete filoviaria cittadina, le fermate, le stazioni, i depositi. Ha principalmente compiti di progettazione delle reti e dei servizi di promozione e controllo del trasporto pubblico locale. Affida il servizio tramite procedura di gara; il rapporto con il gestore, vincitore della gara, si basa sul Contratto di servizio, accordo che detta gli standard di qualità.

Inoltre, sulla base delle mutate esigenze di mobilità espresse dal territorio, stabilisce le modifiche ai servizi e progetta eventuali nuovi interventi.

Svolge le seguenti funzioni:

- § gestione della gara per l'affidamento dei servizi di TPL;
- § stipula e gestione del Contratto di servizio (regime net-cost);
- § controllo sul servizio;
- § gestione del patrimonio (depositi, reti, impianti, tecnologie, rete filoviaria);
- § definizione delle tariffe del trasporto, sulla base delle indicazioni della Regione e degli Enti locali soci.

AGENZIA PER LA MOBILITÀ E IL TRASPORTO PUBBLICO LOCALE DI MODENA SpA - MODENA (Le percentuali indicano il valore nominale sul capitale sociale dichiarato)



GESTORE DEL SERVIZIO: SETA SpA

Durata del Contratto di servizio: prorogato al 31/12/2014.

n ASSETTO DEL BACINO DI BOLOGNA

SOGGETTO REGOLATORE: Società Reti e Mobilità Srl

La SRM è stata costituita il 4 agosto 2003 dal Comune di Bologna e dalla Provincia di Bologna, mediante scissione dell'ATC SpA, azienda di trasporto pubblico di Bologna, con conferimento di tutte le reti, gli impianti già di proprietà dell'ATC SpA. Dal 20 settembre 2011 la SRM SpA è diventata SRM Srl ad Amministratore unico.

Ad SRM SpA compete la gestione e lo sviluppo del patrimonio mobiliare, immobiliare e infrastrutturale di proprietà, nonché l'esercizio delle funzioni di Agenzia locale per la mobilità, a norma dell'art. 19, L.R. 30/98, svolte sulla base di un'apposita convenzione tra Provincia di Bologna, Comuni di Bologna e Imola e gli altri Comuni del bacino bolognese titolari di servizi di trasporto pubblico locale.

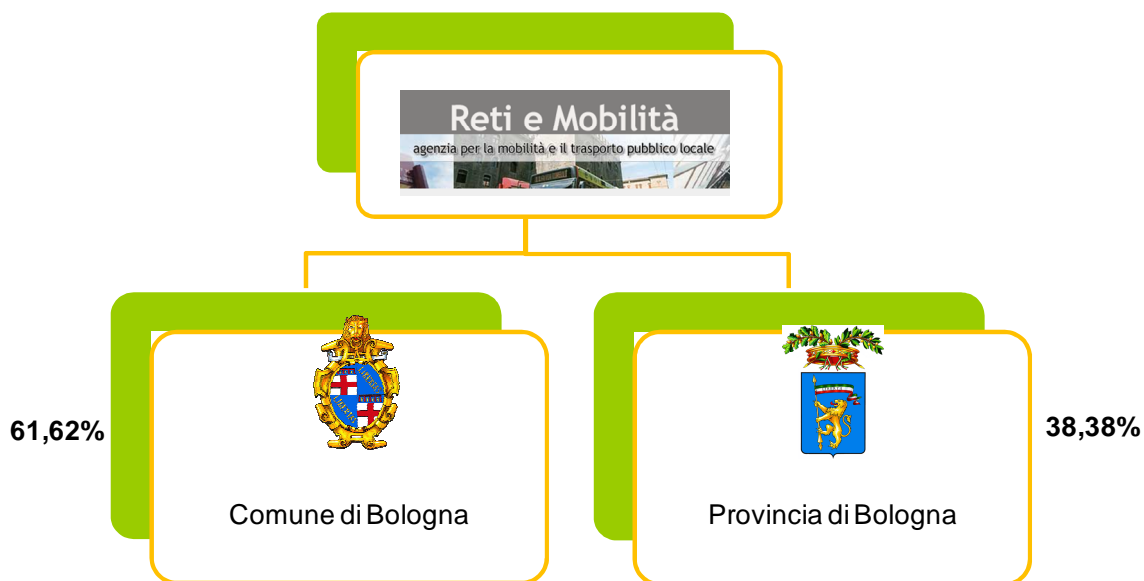
In particolare l'Agenzia della mobilità di Bologna svolge le seguenti funzioni:

- § gestione e sviluppo del patrimonio mobiliare, immobiliare e infrastrutturale di proprietà, funzionale all'esercizio del trasporto pubblico locale, in ogni forma e con ogni mezzo idoneo;
- § pianificazione e reperimento delle risorse finanziarie per gli investimenti infrastrutturali;
- § progettazione, organizzazione e promozione dei servizi pubblici di trasporto, integrati tra loro e con la mobilità privata;
- § gestione delle procedure concorsuali per l'affidamento del servizio di trasporto pubblico locale;
- § controllo dell'attuazione dei Contratti di servizio relativi al trasporto pubblico locale;
- § progettazione, organizzazione dei servizi complementari della mobilità, con particolari riguardo alla sosta, ai parcheggi, all'accesso ai centri urbani, ai relativi sistemi e tecnologie di informazione e controllo;
- § promozione di iniziative per ampliare la diffusione e la valorizzazione del trasporto pubblico locale.

Inoltre dal 2007 svolge le funzioni e i compiti di:

- § affidante i servizi e di firmatario dei relativi Contratti di servizio, nonché la revisione dei Contratti di servizio vigenti;
- § progettazione, organizzazione e promozione dei servizi pubblici di trasporto, secondo proposte da sottoporre agli Enti locali;
- § rilascio autorizzazioni correlate allo svolgimento dei servizi di TPL e alle relative variazioni, riguardanti in particolare le modifiche dei servizi e le attestazioni di sicurezza di percorsi e fermate;
- § costituzione del Comitato consultivo degli utenti, di cui all'art. 17, comma 1 bis, della L.R. 30/98;
- § funzioni delegate dalla Provincia di Bologna relative ai servizi di noleggio autobus con conducente (NCC bus).

AGENZIA - SOCIETÀ RETI E MOBILITÀ SpA - BOLOGNA
(Le percentuali indicano il valore nominale sul capitale sociale dichiarato)



GESTORE DEL SERVIZIO: aggiudicata la gara per l'affidamento del servizio il 21/12/2010 all'ATI ATC (mandataria) – FER – Omnibus.
L'ATI ha costituito il **Consorzio TPB**, che allo stato attuale è costituito da TPER SpA (ex ATC + ex FER) e Omnibus.

Durata affidamento: 31/12/2016 prorogabile di 3 anni.

n ASSETTO DEL BACINO DI FERRARA

SOGGETTO REGOLATORE: AMI mobilità e impianti Srl

Il 27 ottobre 2010 è avvenuta la trasformazione di AMI da Consorzio a Srl (prevista dalla legge regionale n. 10 del 2008), che indica la forma giuridica di Srl ad Amministratore unico, ribadendone il ruolo e le funzioni.

AMI inoltre, dando seguito alle disposizioni del D.L. 78/2010, che impediscono ai Comuni cosiddetti "minori" di essere soci di società, ha proceduto a tale adeguamento. Di conseguenza, AMI Srl ha come soci unicamente la Provincia di Ferrara (con quota al 59,5%) e il Comune di Ferrara (con quota al 40,5%). Tuttavia AMI, anche con apposite disposizioni di Statuto, ha garantito che i Comuni non più soci potranno essere consultati sulle problematiche rilevanti del trasporto pubblico locale. Restano confermate e inalterate le competenze attribuite ad AMI, la struttura organizzativa dell'Agenzia, il proprio patrimonio e il capitale sociale. Si è provveduto alla nomina di un Amministratore unico al posto del Consiglio di amministrazione, realizzando in questo modo quei risparmi di costi amministrativi che la legge regionale e gli Enti locali soci intendevano conseguire.

AMI svolge le seguenti funzioni:

- § pianificazione, progettazione, organizzazione e promozione dei servizi pubblici di trasporto, integrati tra loro e con la mobilità privata;
- § gestione della mobilità complessiva, progettazione e organizzazione dei servizi complementari per la mobilità, con particolare riguardo alla sosta e ai parcheggi,
- § accesso ai centri urbani, ai relativi sistemi e tecnologie di informazione e controllo;
- § gestione delle procedure concorsuali per l'affidamento dei servizi (da gennaio 2009 Contratto di servizio "net cost");
- § controllo dell'attuazione dei Contratti di servizio;
- § gestione degli impianti e delle dotazioni patrimoniali finalizzate al trasporto pubblico locale e alla mobilità.

AGENZIA MOBILITÀ E IMPIANTI – FERRARA CONSORZIO DI FUNZIONI (art. 31, D.Lgs. 267/00)

(Le percentuali indicano il valore nominale sul capitale sociale dichiarato)



GESTORE DEL SERVIZIO: Il servizio è affidato al **Consorzio TPF**, costituito da: **TPER SpA e CONSORZIO FEM (COERBUS e SARASINI)**.

Durata Contratto di servizio: prorogato fino al 31/12/2014.

n ASSETTO DEL BACINO DI RAVENNA

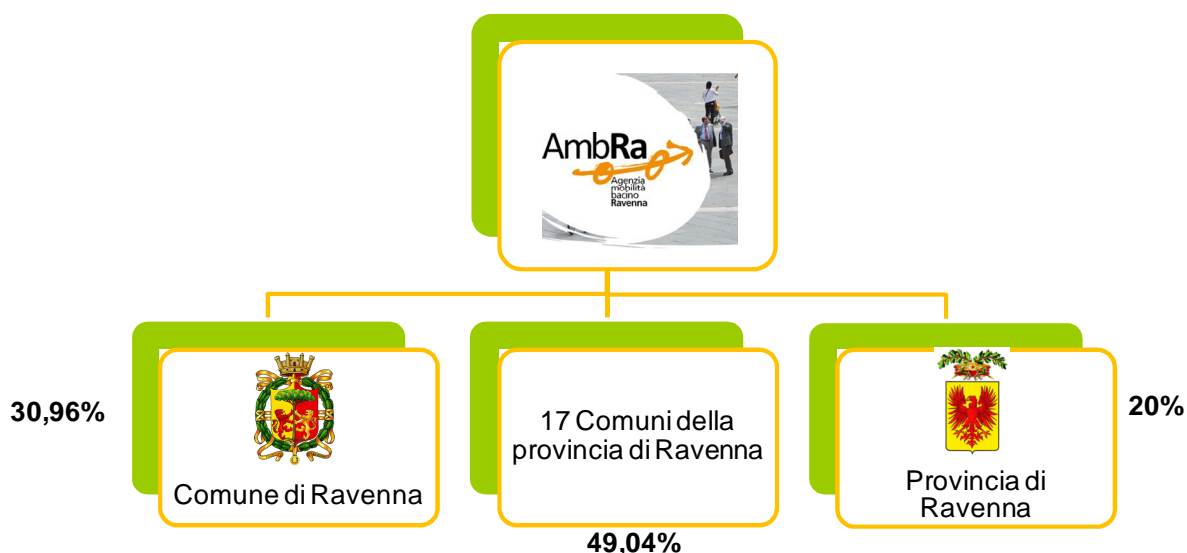
SOGGETTO REGOLATORE: AmBRA Srl - Agenzia Mobilità bacino Ravenna

L'Agenzia per la Mobilità, istituita dapprima attraverso una "convenzione" stipulata tra la Provincia di Ravenna e i 18 Comuni del territorio provinciale, per l'esercizio coordinato delle funzioni previste dall'art. 19 della L.R. 30/98, si è oggi trasformata in società a responsabilità limitata, sulla base degli indirizzi della L.R. 10/08. L'Agenzia è costituita sulla base di uno Statuto, che disciplina l'organizzazione e il funzionamento della società, e di una Convenzione stipulata tra gli Enti locali soci, ai sensi e per gli effetti dell'art. 30 del D.Lgs. 267/2000, come prescritto dall'art. 25, primo comma, lettera a) della L.R. 10/08, per lo svolgimento delle funzioni previste dall'art. 19, comma 3, della L.R. 30/98 e ss. ii. mm.

L'Agenzia per la Mobilità ha il ruolo di progettare, sviluppare e coordinare i servizi di mobilità collettiva della provincia di Ravenna, coniugando le esigenze di chi stabilisce le strategie di mobilità (Enti locali), chi usufruisce dei servizi (i cittadini) e chi li eroga (gli operatori). In particolare svolge le seguenti funzioni:

- § progettazione e organizzazione dei servizi di trasporto integrati;
- § gestione delle procedure concorsuali per l'affidamento dei servizi;
- § gestione dei Contratti di servizio;
- § controllo dell'attuazione dei Contratti di servizio (regime net-cost);
- § regolazione delle tariffe autofiloltranviarie;
- § controllo dell'attuazione di STIMER;
- § gestione dei beni conferiti.

AmBRA Srl - AGENZIA MOBILITÀ BACINO RAVENNA CONVENZIONE TRA COMUNI (art. 30, D.Lgs. 267/00) sottoscritta in data 26 agosto 2009



GESTORI DEL SERVIZIO:

Mete Società Consortile SpA. Mete SpA attualmente risulta così costituita: START Romagna SpA; Società autoservizi Cervesi SAC-SOC arl; Co.E.R.BUS Soc. Consortile, Coop Trasporti Riolo.

Durata Contratto di servizio: prorogato al 31/12/2014.

n ASSETTO DEL BACINO DI FORLÌ-CESENA

SOGGETTO REGOLATORE: CONSORZIO ATR


Il Consorzio ATR detiene la dotazione patrimoniale e svolge le funzioni di Agenzia locale per la mobilità previste dall'art. 19 della L.R. 30/98. In particolare, dall'1 marzo 2010 l'Agenzia ha provveduto, a norma della L.R. 10/08, alla scissione parziale proporzionale dei rami aziendali relativi all'attività di gestione commerciale del TPL, di gestione delle officine per l'attività di manutenzione, della proprietà degli autobus interurbani e suburbani, e i contratti di lavoro dipendente relativi al personale interessato. ATR non risulta ancora adeguata alle norme della L.R. 10/08.

L'Agenzia ATR svolge le seguenti funzioni:

- § progettazione e sovrintendenza al TPL;
- § gestione della gara per l'affidamento del servizio di trasporto pubblico locale;
- § gestione della sosta regolamentata, della viabilità e dei servizi scolastici per i Comuni convenzionati;
- § erogazione di un servizio gratuito di noleggio biciclette;
- § fornitura delle consulenze per la realizzazione di piani urbani del traffico;
- § fornitura dell'attività di mobility management e di segnaletica stradale.

CONSORZIO AZIENDA TRASPORTI (ATR) – FORLÌ-CESENA CONSORZIO (art. 31, D.Lgs. 267/00)

(Le percentuali indicano il valore nominale sul capitale sociale dichiarato)



GESTORE DEL SERVIZIO:

Società Consortile ATG SpA. La **Società Consortile A.T.G.** risulta così costituita: START Romagna SpA; TEAM soc. Consortile a rl; METE SpA (RA); TPER SpA; ADRIABUS soc. Consortile a rl. Nel bacino di Forlì-Cesena **ATG** effettua i servizi tramite il socio Start Romagna SpA.

Durata Contratto di servizio: prorogato al 31/12/2014.

ASSETTO DEL BACINO DI RIMINI

SOGGETTO REGOLATORE: AGENZIA MOBILITÀ

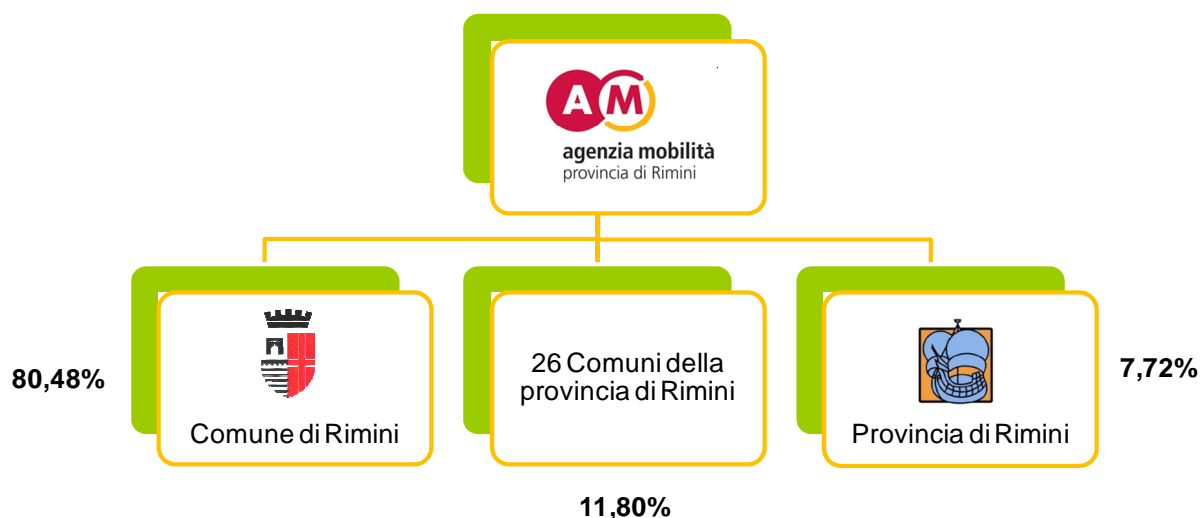
L'Agenzia per la Mobilità ha natura giuridica di consorzio/azienda denominata "Agenzia Mobilità"; ha dotazione patrimoniale di immobili, reti e impianti. Inoltre, con decorrenza 1 giugno 2009, ha ceduto il ramo d'azienda inerente all'attività commerciale a Tram Servizi SpA.

Come previsto dall'art. 19 della L.R. 30/98, svolge le seguenti funzioni:

- § attività di pianificazione;
- § stipula e gestione del Contratto di servizio (regime net-cost dall'1/6/2009);
- § gestione del patrimonio (depositi, reti, tecnologie);
- § gestione della sosta;
- § predisposizione dei Piani della mobilità;
- § piani del traffico;
- § gestione delle sanzioni del Contratto di servizio;
- § gestione dei tributi ex L. 507/93.

AGENZIA MOBILITÀ PROVINCIA DI RIMINI CONSORZIO (art. 31, D.Lgs. 267/00)

(Le percentuali indicano il valore nominale sul capitale sociale dichiarato)



Sono inoltre soci dell'Agenzia Mobilità tre Comuni della provincia di Forlì-Cesena (Borghi, Savignano sul Rubicone e Sogliano sul Rubicone), due Comuni della provincia di Pesaro-Urbino (Gabicce Mare e Tavoleto), oltre che la Comunità Montana Alta Valmarecchia. Dal 16 agosto 2009 (L.117/09) sono stati annessi alla provincia di Rimini i sette Comuni della Valmarecchia distaccati dalla Regione Marche (L.R. 17/09).

GESTORE DEL SERVIZIO: **Società Consortile ATG SpA.** Nel bacino di Rimini **ATG** effettua i servizi tramite i soci **Start Romagna SpA**, **TEAM soc. Consortile arl (Ditta Alunni, Bacchini snc, Autolinee Boldrini snc, Bonelli Bus sas).**

Durata Contratto di servizio: è attualmente in fase di proroga concessa mensilmente dal Consiglio di amministrazione di AM Rimini.

SISTEMA REGIONALE DI RILEVAZIONE AUTOMATIZZATA DEI FLUSSI DI TRAFFICO: ELENCO DELLE POSTAZIONI ATTIVATE E RELATIVO TRAFFICO GIORNALIERO MEDIO 2013

Postazione	Provincia	Tratto	Media transiti giornalieri	Media transiti giornalieri pesanti	Quota transiti pesanti (%)
6	MO	SS 12 tra Fiumalbo e Abetone	2.079	43	2,1
7	BO	SS 64 tra Porretta Terme e Sambuca Pistoiese	7.574	263	3,5
9	FC	SS 67 Tosco-Romagnola e Confine Regionale	1.510	57	3,8
12	RN	SS 16 Adriatica al Confine regionale (Marche)	12.246	485	4,0
16	FE	SP 69 in loc. Pilastrini al Confine regionale	1.537	112	7,3
17	MO	SS 12 dell'Abetone e Brennero al Confine regionale (Lombardia)	9.730	755	7,8
19	PR	SP 343R tra Colomo e Casalmaggiore	11.503	1.782	15,5
25	PR	SS 9 tra San Prospero (Case Crostolo) e Sant'Ilario d'Enza	29.345	1.620	5,5
29	MO	SS 9 tra Modena e Rubiera	24.798	1.862	7,5
52	BO	SP 253 tra Sesto Imolese e Medicina	5.615	478	8,5
53	FE	SS 309 a San Giuseppe di Comacchio	12.175		
95	PC	SP 10R tra Castel San Giovanni e Sarmato	11.622	642	5,5
98	RA	SP 302R tra Brisighella e Marradi	3.205	79	2,5
100	RN	SP 258R tra Villa Verucchio ed ex-Confine regionale (loc Dogana)	13.855	828	6,0
104	PR	SP 10 "Nuovo ponte sul Po" tra innesto var. Zibello e conf. regionale	3.811	662	17,4
107	RE	SP 85 tra Rubiera e bivio SP 13MO (c/o Campogalliano)	8.155	610	7,5
108	PC	SP 412R tra Castel San Giovanni (Casello A21) e ponte fiume Po	12.602	1.789	14,2
112	RE	SP 111 tra Boretto e Viadana sul ponte Po	13.524	1.254	9,3
115	FE	SP 68 ad Ariano Polesine al Confine regionale	2.528	208	8,2
116	FC	SP 138 tra S.Piero in Bagno (E45) e Bagno di Romagna	5.514	239	4,3
117	RE	SS 63 tra Collagna e Sassalbo (Passo del Cerreto)	826	29	3,5
118	PC	SS 45 tra Ottone e Gorreto	893	24	2,7
122	PC	SP 10R tra Piacenza (ponte fiume Trebbia) e San Nicolo'	26.403	899	3,4
123	PC	SP 28 tra Piacenza (Tg Sud) e Gossolengo	14.875	378	2,5
124	PC	SS 45 tra Piacenza e Settima	16.402	595	3,6
125	PC	SP 654R tra Piacenza (Tg Sud) e Turro	19.872	821	4,1
126	PC	SP 6 tra Piacenza (Tg Sud) e bivio SP 42 in loc. San Giorgio Piacentino	14.863	524	3,5
127	PC	SS 9 tra Piacenza e Pontenure	21.902	1.372	6,3
128	PC	SP 10R tra Piacenza (Casello A1/A21) e il bivio SP10R e SP587R	16.470	1.301	7,9
129	PR	SS 9 tra Parma e Ponte Taro (Tg. nord di Parma)	38.081	3.546	9,3
130	PR	SS 62 tra Parma e Collecchio	20.482		
131	PR	SP 665R tra Parma e Corcagnano	18.863	745	3,9
132	PR	SP 513R tra Parma e Pilastrello	18.370	655	3,6
133	PR	SP 62R tra Parma (viadotto A1) e Sorbolo	15.595	1.097	7,0

134	PR	SP 343R tra Parma e San Polo	19.378	2.350	12,1
135	PR	SP 10 tra Parma (Tg) e Viarolo	10.754	735	6,8
137	RE	SP 28 tra Reggio Emilia (Tg) e Cavriago	18.855	411	2,2
138	RE	SS 63 tra Reggio Emilia e Puianello	11.466	365	3,2
139	RE	SP 467R tra Fogliano e Loc. Pratissolo (c/o Scandiano)	15.273	555	3,6
140	RE	SS 9 tra Masone e Rubiera	24.188	1.984	8,2
141	RE	(ex SP 468R) tra Reggio Emilia e bivio SP 29 - c/o A1	7.096	183	2,6
143	RE	SP 63R tra Sesso e Cadelbosco di Sopra (bivio SP 358R)	20.116	1.041	5,2
146	MO	SS 12 tra Montale e Modena	19.365	990	5,1
147	MO	SP 623R tra Modena Sud (Casello A1) e Spilamberto	17.295	1.970	11,4
148	MO	SS 9 tra Sant'Ambrogio e Castelfranco Emilia	27.227	1.771	6,5
149	MO	SP 255R tra Modena e Navicello	30.882	2.244	7,3
150	MO	SS 12 tra Modena e Bastiglia	21.142	1.371	6,5
151	MO	SP 413R tra Modena e Ganaceto	20.020	1.129	5,6
153	BO	Via Porrettana (ex SS 64) tra Bologna e Pontecchio Marconi	13.817	348	2,5
154	BO	(gestione provinciale - SP Fondovalle Savena) da Rastignano a Pian di Macina	9.075	186	2,1
156	BO	SP 253 tra Loc. Villanova e Inizio var. Castenaso	19.780	577	2,9
157	BO	Via San Donato (ex SP 5) tra Granarolo dell'Emilia e Quarto Inferiore	11.802	272	2,3
158	BO	SS 64 tra Bologna e Lovoletto	10.530	511	4,8
160	BO	SP 18 tra Bargellino e Calderara di Reno (c/o var. SP18)	14.145	889	6,3
161	BO	SP 568 da Tavernelle all'intersez. della SP3	16.095	811	5,0
162	MO	SS 9 località Cavazzona	16.280	1.607	9,9
170	FC	SS 67 tra Rovere e Forlì	8.043	334	4,2
171	FC	SP 56 tra Forlì e bivio SS67 (Castrocaro Terme)	8.309	149	1,8
173	FC	SP 4 tra Ronco (SS9) e bivio SP 72 (Para)	7.762	412	5,3
174	FC	SS 9 tra Ronco e Forlimpopoli	25.602	978	3,8
176	FC	SP 2 in loc. La Caserma al Confine Provinciale	9.170	274	3,0
177	BO	Complanare sud alla A14 nel tratto San Lazzaro/Idice	11.352	422	3,7
184	RN	SS 16 tra Riccione e Rimini	30.004	1.016	3,4
186	RN	SS 16 tra Rimini e Igea Marina-Viserba	28.909	1.308	4,5
187	RN	SS 16 tra Bellaria e Cesenatico	22.504	1.597	7,1
188	RN	SS 9 tra Rimini e Santa Giustina	26.075	1.019	3,9
215	BO	SP 3_1 tra accesso interporto Bologna e viadotto A13	21.255	3.966	18,7
218	PR	SP 10 tra Polesine e Roccabianca su var. Zibello	2.217	300	13,5
219	PC	SS 9 tra Fiorezuola d'Arda e Pontenure	15.508	1.131	7,3
220	PC	SS 9 tra Fiorezuola d'Arda e Fidenza al Confine provinciale	12.953	1.274	9,8
221	PR	SS 9 tra Fidenza e A15	18.670		
222	PR	SP 359R tra Fidenza e Salsomaggiore Terme	13.989	361	2,6
223	PR	SP 357R tra SS 9 e Noceto	8.674	867	10,0
226	PR	SP 32 dal bivio SP16 (per Langhirano) al bivio SP665R	10.463	573	5,5
227	PR	SP 34 da Colorno al bivio SP 60 (al Confine provinciale)	4.172	147	3,5
228	RE	SP 62R tra Brescello (bivio SP 41) e Sorbolo (bivio SP 20)	9.060	932	10,3
229	RE	SP 111 tra bivio SP 1 (nord Poviglio) e Boretto (innesto var.)	9.343	1.265	13,5
230	RE	SP 62RVAR Cispadana da Boretto (Var SP 358R) a Gualtieri (SP 63R)	9.341	1.453	15,6

231	RE	SP 63R tra la Loc. Santa Vittoria (c/o bivio SP 81) e la Cispadana	6.807	363	5,3
236	MO	SP 468R tra Casumaro e Reno Centese	4.608	406	8,8
237	RE	SP 23 tra Quattro Castella e la var. di Montecavolo (c/o bivio SP 21)	13.432	584	4,4
238	RE	SP 37 fra Albinea e Scandiano (bivio SP 7)	9.451	491	5,2
239	RE	SP 486R fra Sassuolo e Castellarano	23.225	2.269	9,8
242	MO	SS 12 tra Maranello e Pavullo nel Frignano	14.047		
244	BO	SP 569 tra Pragatto e Innesso var. Ponte Ronca	26.891	1.278	4,8
245	MO	SP 569R da intersez. Pedemontana a Savignano sul Panaro	7.309	345	4,7
246	BO	SP 255 da Decima a San Giovanni in Persiceto	12.092	779	6,4
247	BO	SP 255 fra Nonantola e Sant'Agata Bolognese	7.305		
251	BO	SP 610 tra Imola e Casalfiumanese in loc. Ca' Miseria	12.170	563	4,6
252	BO	SP 3_2 tra Budrio e bivio SP29 per Medicina	6.864	440	6,4
253	BO	SP 253 dal bivio SP6 per Budrio a Medicina	9.424	397	4,2
254	BO	SS 9 tra Ozzano Emilia e Castel San Pietro	15.534	471	3,0
255	BO	SS 9 tra Castel San Pietro e Imola	17.780	623	3,5
256	RA	SP 302R tra Faenza (bivio SP 66) e Brisighella	6.264	118	1,9
257	RA	SP 302R tra Faenza e il bivio SP 4 (a sud di Russi)	6.647	182	2,7
258	FC	SS 9 tra Forlimpopoli e Cesena	22.396	1.579	7,1
259	FC	SP 7 in loc. Calabrina al Confine Provinciale	9.933	344	3,5
260	FC	SP 8 tra Cesena e A14	11.380	262	2,3
261	FC	SS 9 tra Cesena e Savignano sul Rubicone	24.126	1.945	8,1
262	FC	SS 9 tra Savignano sul Rubicone e Santarcangelo di Romagna	16.251	1.019	6,3
263	RN	Via Adriatica (exSS 16) tra Riccione e Misano Adriatico	19.283	440	2,3
269	MO	SS 12 a Medolla	17.153	1.341	7,8
274	BO	SS 64 al Confine delle province di Bologna e Ferrara	8.295	427	5,2
275	BO	SP 5 dall'intersez. SP3 a intersez. per Ca' de Fabbri	8.520	350	4,1
276	BO	SP 3_2 tra intersez. SP5 e ponte torrente Idice	7.421	489	6,6
277	BO	SP 6 tra Budrio e San Martino in Argine	6.464	270	4,2
278	BO	SP 6 tra Budrio e bivio SP 253	12.292	511	4,2
279	BO	SP 31 dal bivio SP28 per Castenaso a Ponte Rizzoli	11.124	689	6,2
280	BO	SP 26 tra Gesso e Ponte Rivabella	19.439	364	1,9
281	BO	SP 78 tra Bazzano e intersez. SP27 a Monteveglio	6.210	172	2,8
282	BO	SS 9 tra Anzola dell'Emilia e Bologna	19.637	2.028	10,3
285	BO	SP 1 fra Crevalcore e Decima	5.327	296	5,6
287	FE	SP 6 fra Cento e Pilastrello	7.399	314	4,2
288	BO	SP 42 fra Pieve di Cento e Castello d'Argile	14.977	623	4,2
289	FE	SP 66 fra Cento e Sant'Agostino	12.530	527	4,2
290	BO	SP 11 fra Pieve di Cento e San Pietro in Casale	5.248	265	5,1
291	BO	SP 4 tra San Pietro in Casale e San Vincenzo/San Venanzio	8.562	308	3,6
292	BO	SP 4 tra San Giorgio di Piano e Intersez. SP11 c/o San Pietro in Casale	14.789	484	3,3
294	RE	SP 111 sulla Var. Asse Val'Enza (dal Nocetolo a Castelnovo di Sotto)	6.304	1.176	18,7
295	PR	SP 9 fra Colorno e Torrile centro abitato di Bezze	3.972	331	8,3
298	PR	SP 588R da Castione Marchesi (A1) a Busseto	2.729	157	5,7
300	PC	SP 462R fra Fiorenzuola d'Arda e Cortemaggiore	7.055	592	8,4

301	PC	SP 4 tra Fiorenzuola d'Arda (Tg Sud) e Castell'Arquato	7.775	411	5,3
302	PR	SP 12 da Fidenza (Casello A1) e Soragna	6.861	616	9,0
303	PC	SP 11 fra Borgonovo e Gragnano	8.479	366	4,3
304	PC	SP 42 fra Podenzano e bivio SP 6 in loc. San Giorgio Piacentino	6.186	318	5,1
305	PC	SP 6BIS fra Carpaneto e Castell'Arquato	4.267		
306	PC	SP 654R fra Ponte dell'Olio e Bettola	4.896	157	3,2
307	PC	SS 45 tra Rivergaro e Perino	5.052	169	3,3
308	PC	SP 412R fra Pianello Val Tidone e Borgonovo Val Tidone	6.568	266	4,1
309	PC	SP 10R fra Castelvetro Piacentino e Monticelli d'Ongina	10.373	479	4,6
310	RE	SP 358R fra Cadelbosco di Sopra e Castelnovo di Sotto	12.674	640	5,1
311	RE	SP 62RVAR tra loc. San Giacomo (SP 42) ed SP 2 (loc. Tagliata)	9.185	1.380	15,0
312	RE	SP 42 fra Novellara e San Giacomo (SP 62R)	11.354	872	7,7
314	RE	SP 2 fra Reggiolo (bivio SP 2) e loc. Villarotta (SP 84)	7.924	258	3,3
319	MO	SP 15 tra Sassuolo e Magreta	5.208	197	3,8
328	MO	SP 486R tra Modena e Baggiovara	23.283	494	2,1
330	BO	SS 64 tra Sasso Marconi e Marzabotto	12.330	476	3,9
331	BO	SP 325 tra Casello A1 (Sasso Marconi) e Vado	6.537	219	3,3
332	RA	SP 306R fra Castelbolognese e Riolo Terme	8.319	468	5,6
333	RA	SS 9 tra Castel Bolognese e Faenza	22.050	754	3,4
334	RA	SP 8 dal Casello A1 (Faenza) a Cotignola	13.417	664	4,9
335	RA	SP 7 tra l'A14 (bivio SP 29) e l'A14dir (Barbiano)	6.820	440	6,4
336	RA	SP 253R tra Lugo (ponte fiume Senio) e Bagnacavallo	11.006	516	4,7
337	RA	SP 14 fra Lugo (bivio SSPP 41/46) e Fusignano	10.591		
339	FC	SP 3 tra San Lorenzo in Noceto e Predappio	7.089	293	4,1
340	FC	SP 72 tra S.Martino in Strada e bivio EXSS310R (Meldola)	8.148	347	4,3
342	FC	SP 33 in località Gatteo	15.096	1.044	6,9
343	FC	SP 4 tra Galeata e Santa Sofia	5.055	257	5,1
344	FC	SS 3BIS/E 45 tra Borello e Mercato Saraceno	19.784	3.039	15,4
348	FC	SP 10 dal SP89 (San Mauro Pascoli) c/o A14 al SS16 (San Mauro Mare)	8.415	299	3,6
349	FC	SS 16 tra Cervia e Cesenatico	23.719	1.680	7,1
350	RN	SP 41 tra Rimini (viadotto A14) e bivio SP 49 (Loc. Ospedaletto)	8.456	283	3,4
351	RN	SS 72 tra Rimini e San Marino	23.569	1.030	4,4
352	RN	SP 136 tra Casello A1 Rimini Nord e SS16	20.398	1.755	8,6
354	RN	SP 31 tra Viadotto A14 e Coriano	11.665	283	2,4
355	RN	SP 17V tra S.Giovanni in Marignano e Morciano di Romagna (var.)	12.231	432	3,5
356	RE	SP 48 fra Reggiolo (bivio var. nord) e Confine regionale	6.502	694	10,7
376	FE	SP 68 tra Portomaggiore e la Superstrada Ferrara-Mare	2.929	155	5,3
377	FE	SP 18 tra Bondeno e il Confine regionale	4.814	307	6,4
380	RA	SS 309DIR (Tg. di Ravenna) in località Canalazzo	20.370	4.977	24,4
385	PC	SP 10R fra Castel San Giovanni e Confine regionale	10.647	689	6,5
388	PC	SP 31 fra bivio SP 12 in loc.Castelnuovo Fogliani e il Confine provinciale	4.203	110	2,6
389	PC	SP 588R fra Villanova d'Arda e Confine provinciale	3.626	285	7,9
390	PC	SP 462R dal bivio SP 10R in loc. Monticelli a Cortemaggiore	2.845	164	5,8
391	PC	SP 10R fra Castelvetro Piacentino e Confine regionale	17.379		

393	PC	SP 10R fra Caorso e Roncaglia	9.963	1.052	10,6
394	PR	SP 523R da Roccamurata (bivio SP 308R) a Borgo Val di Taro	4.527	255	5,6
395	PR	SP 308R da Fornovo di Taro (bivio SS 62) a Solignano	4.316	244	5,6
396	PR	SP 28 fra Fornovo di Taro e Varano de Melegari centro abitato Viazzano	6.784	258	3,8
397	PR	SP 12 fra Casello A1 e Fidenza	14.587	1.682	11,5
398	PR	SP 11 tra Fontevivo e Tg/Cispadana	3.833	341	8,9
399	PR	SP 43 tra Trecasali (bivio SP 8) e Torrile	2.606	246	9,4
400	PR	SP 10 da San Secondo Parmense al bivio per Roccabianca centro abitato Pizzo	5.869	589	10,0
401	PR	SP 513R fra Traversetolo e confine provinciale	6.653	384	5,8
402	PR	SP 18 da Pilastrello (bivio SP 513R) al bivio per la Pedemontana	12.055	220	1,8
403	PR	SP 72 tra Parma e Mezzani	5.195	341	6,6
404	PR	SP 32 da Felino al bivio SP 665R per Langhirano	10.506	543	5,2
405	PR	SP 15 fra SS62 e Sala Baganza	9.309	600	6,4
410	FE	SP 54 fra Pomposa e Codigoro	4.480	224	5,0
411	FE	SP 53 fra Codigoro e Marozzo	4.529	97	2,1
425	FC	SS 67 tra Dovadola e Rocca San Casciano	3.651	145	4,0
426	RE	SS 63 tra Casina e Vezzano sul Crostolo	13.386	382	2,9
427	RE	SP 7 fra Viano e Scandiano (bivio SP 37)	9.183	442	4,8
428	RE	SP 19 fra Colombaia (bivio SP 76) e il Bivio SP 486R (Confine provinciale)	3.564	317	8,9
429	RE	SP 12 fra San Polo d'Enza e Montecchio Emilia (var. sud abitato)	6.821	492	7,2
430	RE	SP 28 tra Montecchio Emilia e bivio circonvallazione	8.515	459	5,4
431	RE	SP 12 fra Sant'Ilario d'Enza (var. sud) e Montecchio Emilia	5.544	151	2,7
432	RE	SP 67 fra Calerno e Montecchio Emilia	8.073	825	10,2
434	RE	Via San Nicola (ex SP 39) tra bivio per Taneto a Caprara	2.932	63	2,2
435	FC	SP 37 dalla loc. Selbagnone al bivio SP 72 (Meldola)	5.002	276	5,5
436	FC	SP 26 da Santa Sofia a San Piero in Bagno	1.066	51	4,8
437	RN	SP 13 tra SS 9 (Santarcangelo di Romagna) e SP 92 (loc. Camerano)	6.671	697	10,4
438	RN	SP 14 tra Colombare (bivio SP 14Ter) e bivio SP 258R	7.093	425	6,0
439	RN	SP 49 da Santarcangelo di Romagna alla loc. Posta (bivio SP 258R)	11.723	632	5,4
440	RN	SP 35 tra bivio SP 50 (loc. Cella) e Sant'Andrea in Casale	11.728	308	2,6
441	RN	SP 58 tra S.Giovanni in Marignano e il Confine regionale	8.046	282	3,5
442	RA	SP 118 tra Casemurate (bivio SP 254R) e il Confine provinciale	3.369	277	8,2
444	RA	SP 5 fra Russi e San Pancrazio	5.585	160	2,9
445	RA	SP 610R fra SP 253R e Conselice	4.517	490	10,8
446	RA	SP 13 Loc. S.Maria di Fabriago	7.718	469	6,1
447	PC	SP 28 in località Molinazzo	4.905	154	3,1
448	RE	SP 5 fra Reggiolo e intersez. SP 45 per Fabbrico	7.545	596	7,9
449	RE	SP 111 fra via Emilia e var. Asse Val d'Enza	9.727	1.312	13,5
450	RE	SP 35 sul Ponte Po	7.215	666	9,2
451	RE	SP 62RVAR sulla var. di Luzzara (c/o Codisotto)	9.562	1.665	17,4
452	RE	SP 3 sulla var. tra Bagnolo in Piano e il Casello A1 di Reggio Emilia	8.354		
454	RN	SS 72 tra A14 e Tg. di Rimini	27.641	1.800	6,5
500	RE	SP 513R fra San Polo d'Enza e Canossa (c/o bivio SP 54)	9.209	340	3,7
501	BO	SP 84 var. di Crevalcore	6.571		

502	BO	SP 26 tra Loc. Pioppa al viadotto A1 (c/o Zola Predosa)	11.079	687	6,2
503	BO	SP 26 tra Calderino e Loc. Badia	5.972	99	1,7
504	BO	SP 7 dalla Loc. Ca de' Mandorli al bivio per Castel de Britti	10.077	241	2,4
505	BO	SP 610 tra Casello A1 (Imola) e bivio SP51 per Castel Guelfo di Bologna	10.328	1.428	13,8
600	BO	SP 19 tra SP31 e Medicina	5.699	424	7,4
601	BO	SP 21 da Castel San Pietro al bivio SP35 (Sassoleone)	3.407	84	2,5
602	BO	SP 9_1 da Crevalcore alla Loc. Caselle	1.611	64	4,0
603	BO	SP 10 dalla Loc. Decima al Confine provinciale BO/FE	3.113	122	3,9
605	BO	SP 324 da Silla alla intersez. SP623	7.095	270	3,8
606	FE	Cispadana in Loc. Sant'Agostino/San Carlo	5.202	389	7,5
607	FC	SP 1 da Villafranca di Forlì al Confine Provinciale	3.379	177	5,2
608	FC	SP 140 da Diegaro (SS9) a Pievesestina (E45)	11.415	960	8,4
609	MO	SP 4 dal bivio SP22 (per SS 12) al bivio SP 26 (per Pavullo nel Frignano)	4.465	245	5,5
610	PR	SP 11 da Soragna a Roncole Verdi	3.240	241	7,4
611	PR	SP 357R da Fornovo di Taro al bivio SP 93 per Fidenza	10.127	428	4,2
612	PR	SP 665R dalla loc. Pilastro a Langhirano	15.897	747	4,7
613	PR	SP 16 dalla loc. Basilicanova al bivio SP 32 centro abitato Mamiano	5.980	201	3,4
614	PC	SP 587R dal bivio SP10R alla A21Dir	5.965	407	6,8
615	PC	Piazzale Milano (ex SS9) c/o Ponte Po	23.874	374	1,6
616	PC	SP 588R dal Casello A21 di Castelvetro Piacentino a Villanova d'Arda	3.672	237	6,4
617	PC	SP 7 dalla intersez. Tg sud/ovest di Piacenza a San Nicolò	7.474	285	3,8
618	RA	SP 253R fra Bagnacavallo (A14Dir) e Godo (bivio SP 302R)	8.026	474	5,9
619	RA	SP 8 da Bagnacavallo al bivio SS16	2.981	137	4,6
620	RE	SP 113 sulla var. di San Martino in Rio/Correggio c/o le Loc. Prato/Gazzata	6.156	656	10,7
621	RE	SP 513R a nord di Vetto	2.320	119	5,1
622	RE	SP 468R tra Correggio e il Confine provinciale	15.116	1.000	6,6
623	RE	SP 30 tra Campagnola Emilia e il Confine provinciale	13.559	858	6,3
624	RE	SP 23 tra Rivalta e la var. di Montecavolo	10.616	279	2,6
625	RN	SP 14 da Poggio Berni (bivio SP 73) a Sant'Arcangelo di Romagna	10.162	248	2,4
626	RN	SP 18 da San Clemente al bivio SP132 (loc. Osteria Nuova)	7.670	245	3,2
627	BO	SS 64 var. di Riola di Vergato	7.882	387	4,9
628	FE	SS 309 tra Comacchio e Confine Provinciale (FE/RA)	12.105	3.408	28,2
631	FC	SS 3BIS/E 45 tra Sarsina e San Piero in Bagno	12.875	2.658	20,6
632	MO	SS 9/Complanare Tg. sud alla A1 in direz. Reggio Emilia - da Modena/Sassuolo a intersez. SS12	6.215	329	5,3
633	MO	SS 9/Complanare Tg. sud alla A1 in direz. Bologna - da Modena/Sassuolo a intersez. SS12	5.803	354	6,1
634	MO	SS 12 tra Pavullo e intersez. SP31	11.628	344	3,0
635	PC	SS 9 tra Tg. sud di Piacenza (intersez. SS45) e intersez. SP6	39.973	2.518	6,3
637	PR	SS 62 tra Fornovo di Taro e Collecchio	13.038	645	4,9
638	RE	SS 9 tra Tg. nord di Reggio Emilia e Sant'Ilario d'Enza	18.835	1.295	6,9
639	RE	SS 63 var. di Casina	6.240	232	3,7
650	FC	SS 9 da Faenza a Villanova di Forlì (al confine provinciale)	13.460	524	3,9
651	RA	SS 9 da Imola a Castelbolognese (al confine provinciale)	16.286	643	3,9
652	FE	SS 16 dal bivio SP610R ad Argenta	11.823	1.016	8,6
653	RA	SP 254R dal ponte sul fiume Savio alla SS16	8.896	146	1,6

654	RA	SP 7IBISR dal bivio SSPP 32/33ter alla SS16	14.393	338	2,3
655	RA	SP 253R dal bivio SP302R allo svincolo A14dir a Fornace Zarattini	15.684	532	3,4
660	FE	SP 25 tra intersez. con SS64 e confine provinciale	3.805	260	6,8
661	FE	SP 15 tra Tresigallo e Massa Fiscaglia	3.964	130	3,3
662	FE	SP 2 tra intersez. SP14 e Copparo	11.730	351	3,0
663	FE	SP 60 tra intersez. SP68 e SP62	3.356	333	9,9
664	MO	SP 2TER tra intersez. SP5 e SP568	2.252	233	10,4
665	PC	SP1 tra intersez. SP7 a Piacenza	8.249	444	5,4
666	FC	SP 3 tra via Monda e via Caminate	5.907	341	5,8