RILIEVO CELERIMETRICO TRATTA T2 –SEZIONI TRASVERSALI 2/2 – ASSE B

SEZIONE N. : 1
QT. PROGETTO : 50.679
DIST. PROG. : 0.000
DIST. SUCC. : 3.848

SCALA 1:100
QT. RIF. 48.710

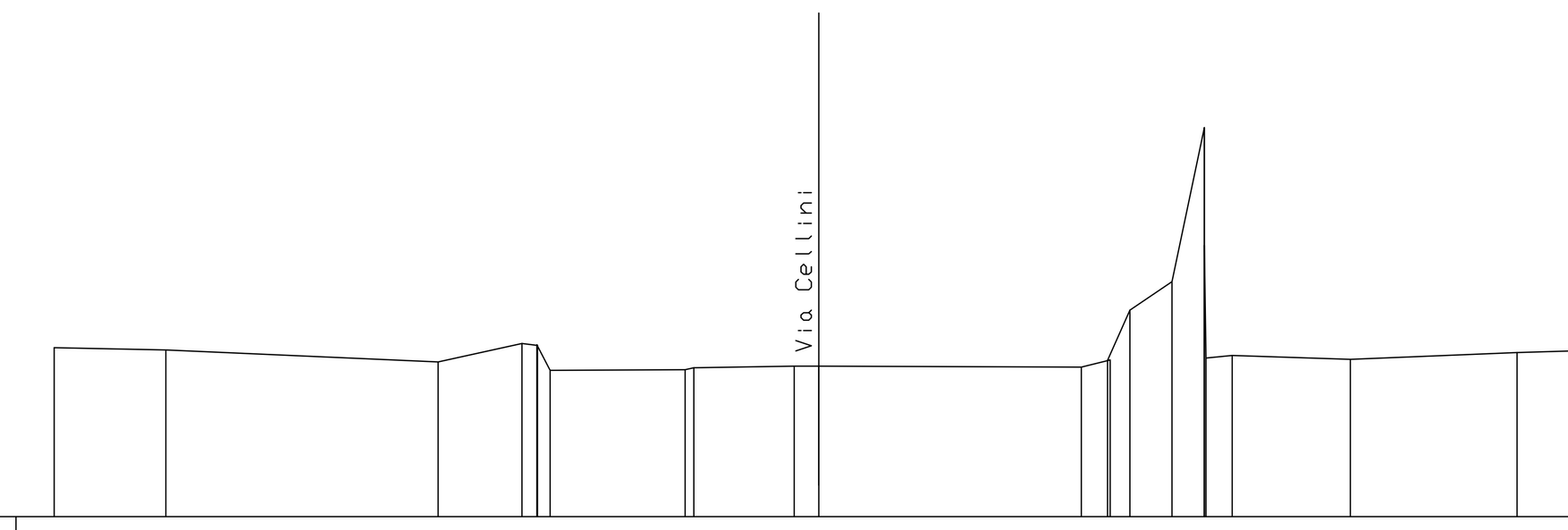

QUOTE TERRENO: 50.919, 50.890, 50.732, 50.975, 50.957, 50.951, 50.621, 50.632, 50.656, 50.680, 50.679, 50.667, 50.754, 50.758, 51.412, 51.782, 52.256, 53.799, 50.782, 50.816, 50.769, 50.857, 50.882

DIST. PARZIALI TERRENO: 1.462, 3.559, 1.097, 1.767, 1.316, 0.321, 3.433, 0.342, 0.260, 0.551, 0.423, 0.344, 1.546, 2.179, 0.870

QUOTE PROGETTO

DIST. PARZIALI PROGETTO

SEZIONE N. : 2
QT. PROGETTO : 50.645
DIST. PROG. : 3.848
DIST. PREC. : 3.848
DIST. SUCC. : 1.576

SCALA 1:100
QT. RIF. 48.780

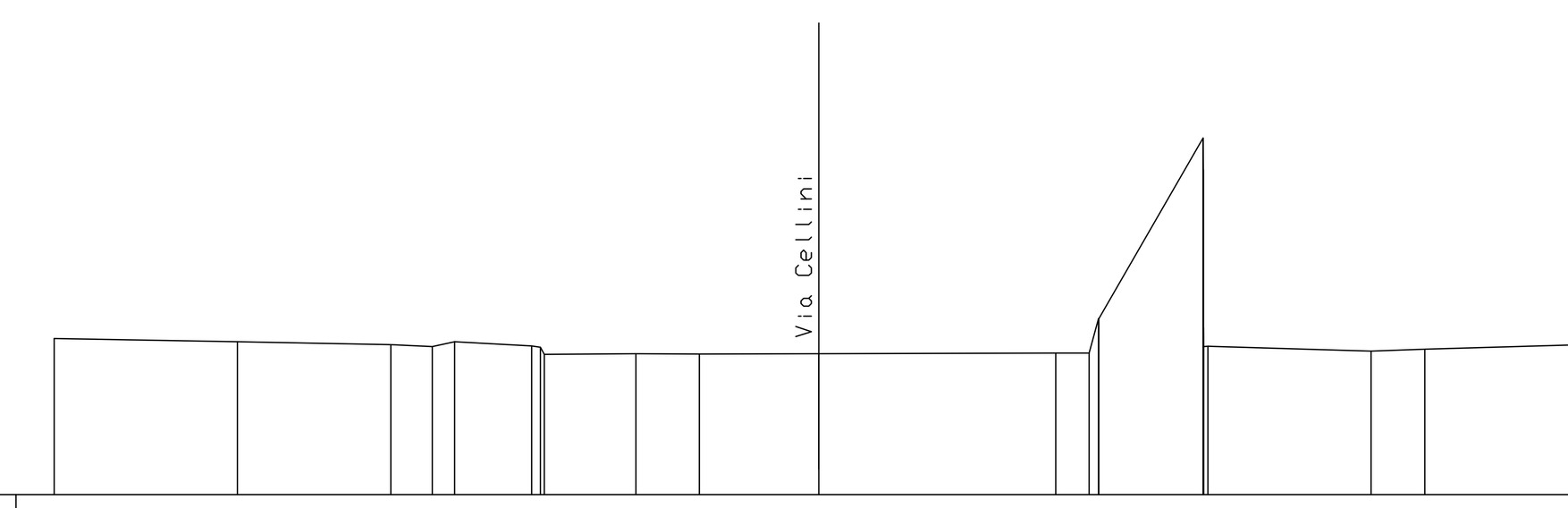

QUOTE TERRENO: 50.821, 50.780, 50.740, 50.716, 50.780, 50.725, 50.709, 50.616, 50.623, 50.620, 50.623, 50.631, 50.632, 51.078, 51.080, 53.443, 50.960, 53.025, 50.714, 50.719, 50.654, 50.683, 50.742

DIST. PARZIALI TERRENO: 2.397, 2.005, 0.542, 0.290, 1.010, 1.201, 0.827, 1.565, 3.097, 0.435, 1.363, 2.135, 0.700, 2.077

QUOTE PROGETTO

DIST. PARZIALI PROGETTO

SEZIONE N. : 3
QT. PROGETTO : 50.640
DIST. PROG. : 5.424
DIST. PREC. : 1.576
DIST. SUCC. : 3.750

SCALA 1:100
QT. RIF. 47.478

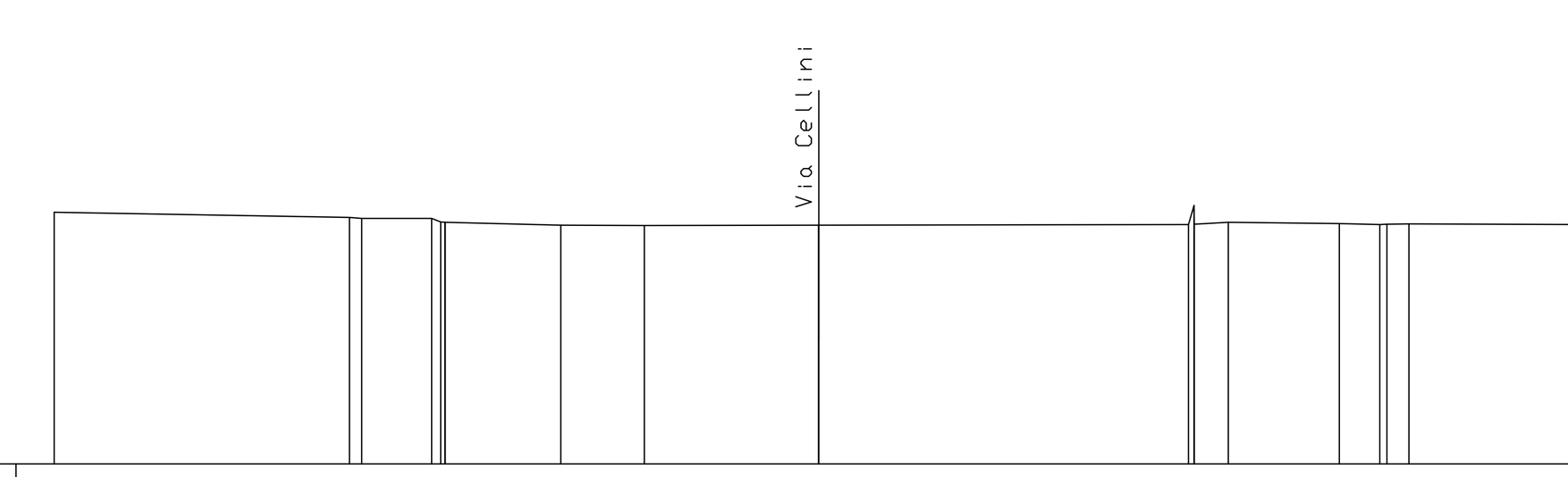

QUOTE TERRENO: 50.768, 50.701, 50.691, 50.691, 50.643, 50.640, 50.639, 50.599, 50.595, 50.600, 50.600, 50.607, 50.861, 50.614, 50.640, 50.623, 50.607, 50.611, 50.619, 50.611

DIST. PARZIALI TERRENO: 3.859, 0.913, 1.510, 1.093, 2.278, 4.835, 0.444, 1.452, 0.327, 0.286, 2.285

QUOTE PROGETTO

DIST. PARZIALI PROGETTO

SEZIONE N. : 4
QT. PROGETTO : 50.667
DIST. PROG. : 9.174
DIST. PREC. : 3.750
DIST. SUCC. : 6.725

SCALA 1:100
QT. RIF. 47.476

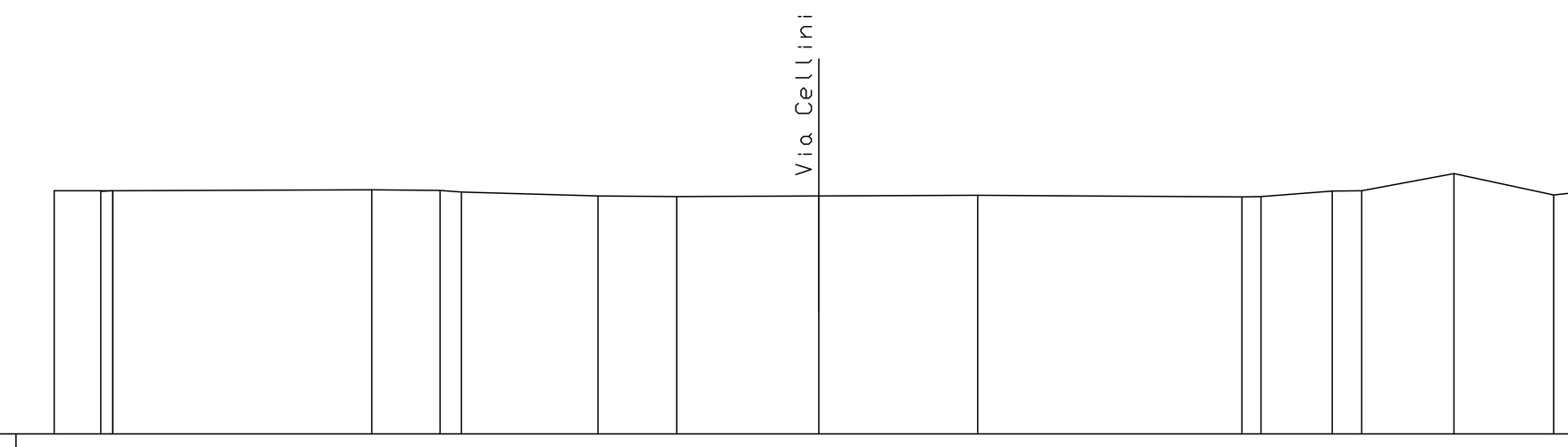

QUOTE TERRENO: 50.656, 50.648, 50.655, 50.670, 50.659, 50.639, 50.589, 50.579, 50.587, 50.597, 50.574, 50.578, 50.652, 50.656, 50.878, 50.602, 50.642

DIST. PARZIALI TERRENO: 0.610, 3.384, 0.894, 0.278, 1.788, 1.029, 1.859, 2.079, 3.453, 0.251, 0.932, 0.384, 1.206, 1.301, 0.393

QUOTE PROGETTO

DIST. PARZIALI PROGETTO

SEZIONE N. : 5
QT. PROGETTO : 50.694
DIST. PROG. : 15.899
DIST. PREC. : 6.725
DIST. SUCC. : 1.096

SCALA 1:100
QT. RIF. 47.343

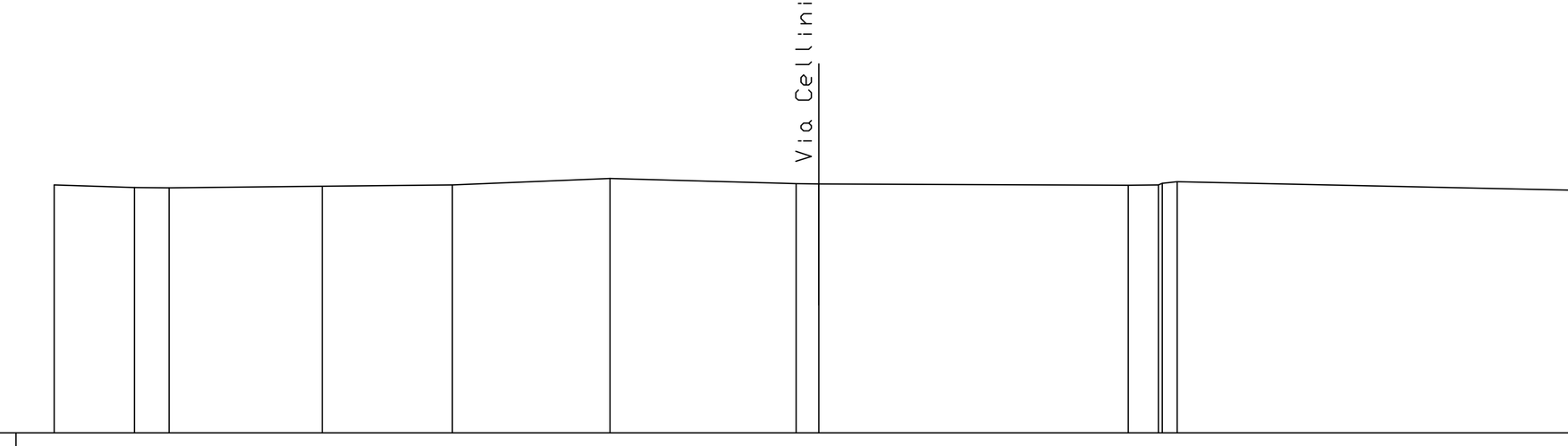

QUOTE TERRENO: 50.589, 50.552, 50.547, 50.570, 50.587, 50.670, 50.603, 50.602, 50.584, 50.585, 50.606, 50.628, 50.515

DIST. PARZIALI TERRENO: 1.048, 0.452, 2.005, 1.702, 2.059, 2.436, 0.297, 4.046, 0.392, 0.193, 5.315

QUOTE PROGETTO

DIST. PARZIALI PROGETTO

SEZIONE N. : 6
QT. PROGETTO : 50.685
DIST. PROG. : 16.995
DIST. PREC. : 1.096
DIST. SUCC. : 4.685

SCALA 1:100
QT. RIF. 47.332

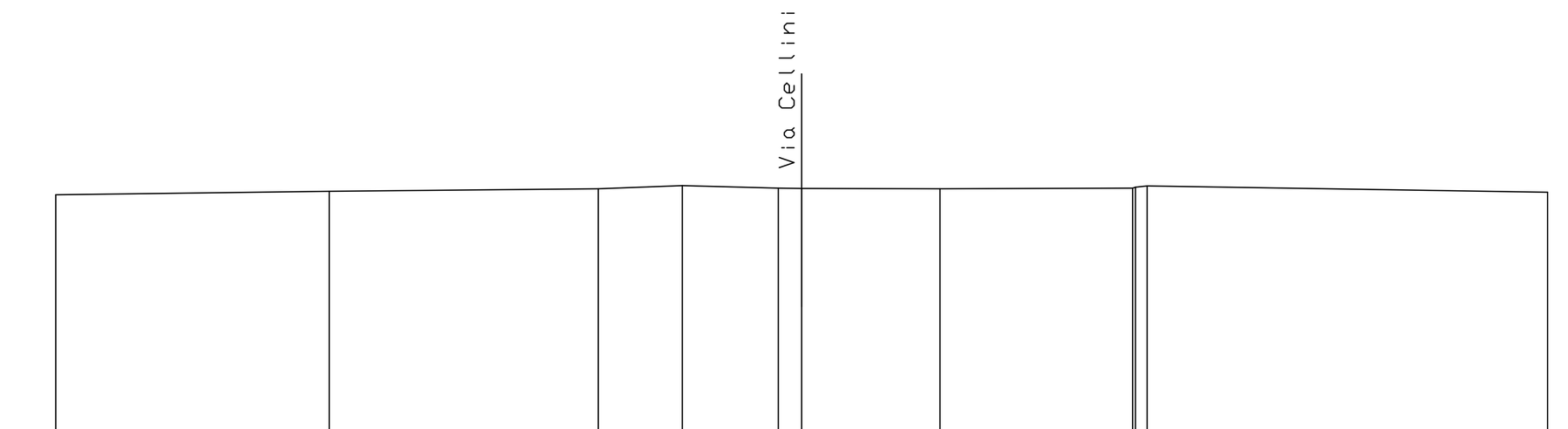

QUOTE TERRENO: 50.521, 50.564, 50.598, 50.642, 50.607, 50.606, 50.598, 50.607, 50.622, 50.638, 50.552

DIST. PARZIALI TERRENO: 3.667, 3.607, 1.127, 1.285, 0.314, 1.855, 2.582, 5.369

QUOTE PROGETTO

DIST. PARZIALI PROGETTO

SEZIONE N. : 7
QT. PROGETTO : 50.602
DIST. PROG. : 21.680
DIST. PREC. : 4.685
DIST. SUCC. : 3.135

SCALA 1:100
QT. RIF. 47.290

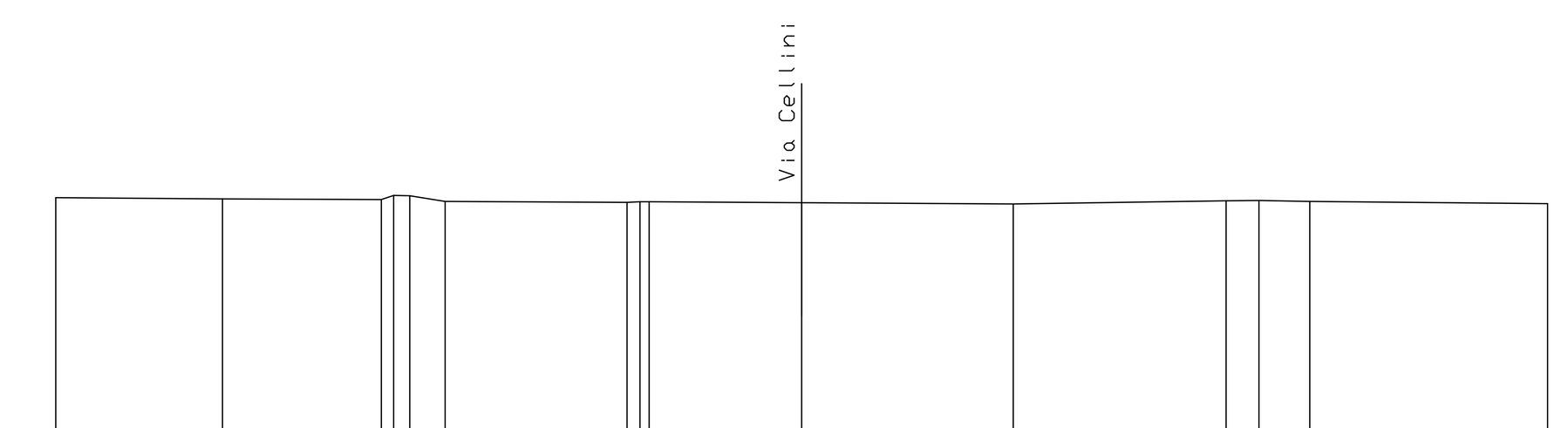

QUOTE TERRENO: 50.568, 50.551, 50.541, 50.597, 50.594, 50.518, 50.503, 50.511, 50.514, 50.501, 50.483, 50.526, 50.528, 50.515, 50.488

DIST. PARZIALI TERRENO: 2.235, 2.129, 0.155, 0.214, 0.476, 2.437, 0.173, 2.044, 2.835, 2.855, 0.439, 0.685, 3.186

QUOTE PROGETTO

DIST. PARZIALI PROGETTO

SEZIONE N. : 8
QT. PROGETTO : 50.505
DIST. PROG. : 24.815
DIST. PREC. : 3.135
DIST. SUCC. : 5.463

SCALA 1:100
QT. RIF. 47.233

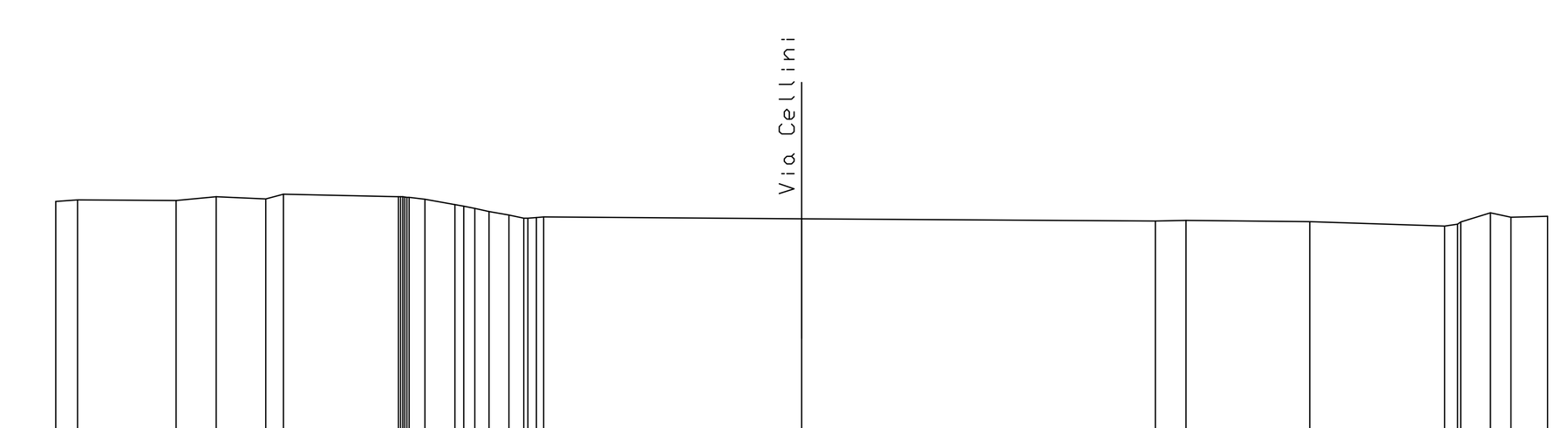

QUOTE TERRENO: 50.600, 50.621, 50.612, 50.666, 50.635, 50.697, 50.665, 50.653, 50.664, 50.662, 50.657, 50.655, 50.632, 50.558, 50.537, 50.508, 50.467, 50.417, 50.377, 50.376, 50.385, 50.393, 50.370, 50.339, 50.346, 50.328, 50.269, 50.296, 50.326, 50.449, 50.390, 50.402

DIST. PARZIALI TERRENO: 0.292, 1.323, 0.535, 0.666, 0.236, 1.542, 0.213, 0.402, 0.192, 0.266, 0.199, 3.457, 4.741, 0.412, 1.660, 1.805, 0.175, 0.398, 0.277, 0.491

QUOTE PROGETTO

DIST. PARZIALI PROGETTO

SEZIONE N. : 9
QT. PROGETTO : 50.289
DIST. PROG. : 30.278
DIST. PREC. : 5.463

SCALA 1:100
QT. RIF. 46.716

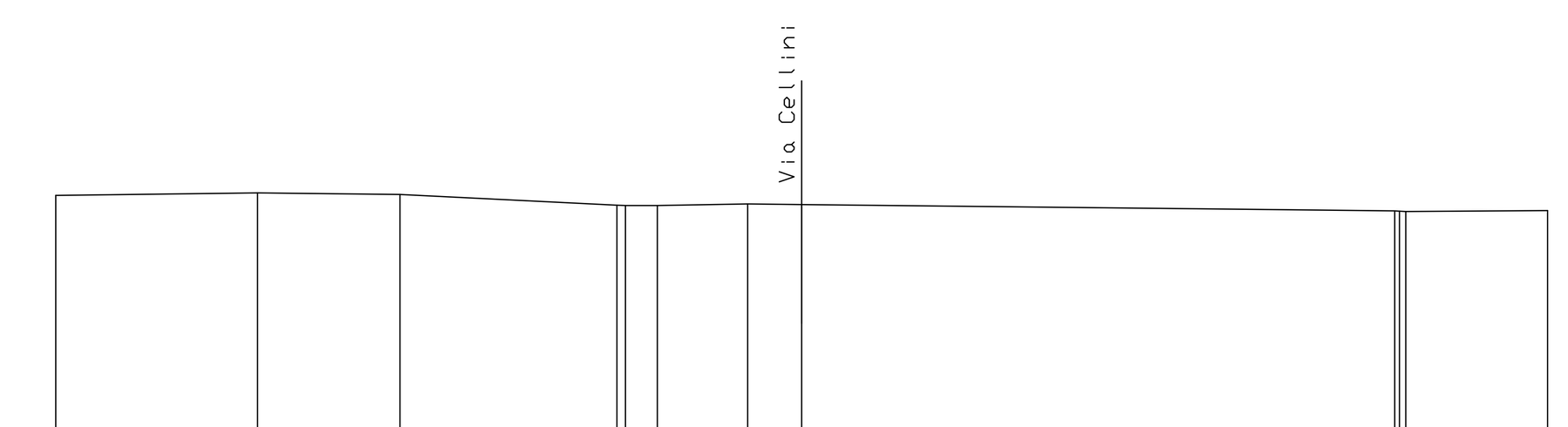

QUOTE TERRENO: 50.308, 50.341, 50.320, 50.174, 50.170, 50.171, 50.190, 50.182, 50.097, 50.095, 50.092, 50.104

DIST. PARZIALI TERRENO: 2.707, 1.910, 2.907, 0.429, 1.210, 0.724, 7.951, 1.899

QUOTE PROGETTO

DIST. PARZIALI PROGETTO

QUADROD'UNIONE

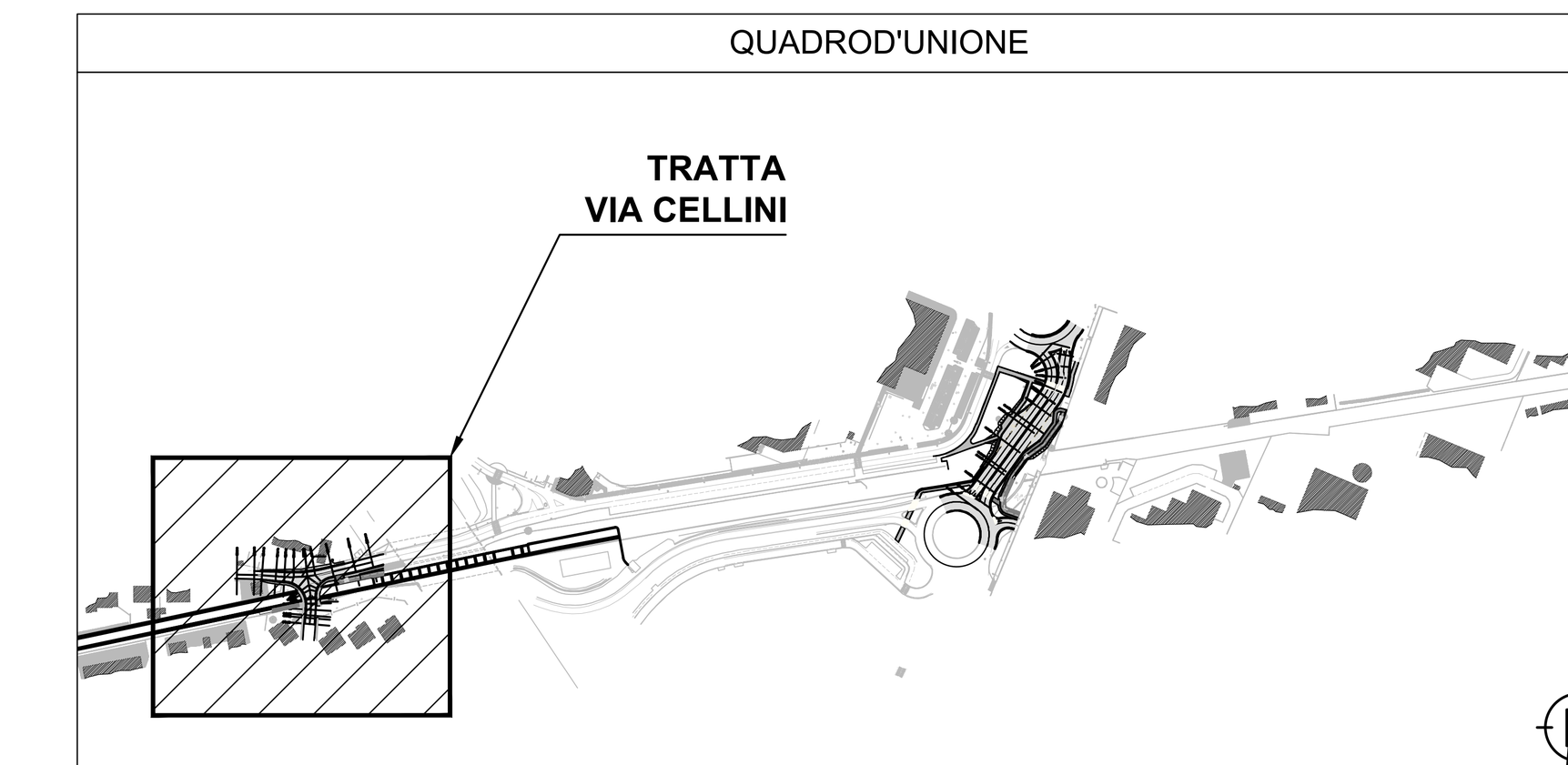

MINISTERO DELLE INFRASTRUTTURE E DEI TRASPORTI
REGIONE EMILIA ROMAGNA

FERROVIE EMILIA ROMAGNA s.r.l.

LINEA SFM2 - BOLOGNA-PORTOMAGGIORE

ADEGUAMENTO DELLA PROGETTAZIONE DEFINITIVA E COORDINAMENTO PER SICUREZZA IN FASE DI PROGETTAZIONE (D.LGS. 81/2008) PER LA REALIZZAZIONE DEL COMPLETAMENTO DELL'INTERRAMENTO DELLA TRATTA URBANA DI BOLOGNA E PROGETTO DI FATTIBILITÀ TECNICA ED ECONOMICA DI CUI ALL'ART. 23 C.5 DEL D.LGS. 50/2016, RELATIVO AL RADDOPPIO DEL BINARIO TRA LA FERMATA DI BOLOGNA-VIA LARGA E LA STAZIONE DI BUDRIO. (CIG 754332765C)

PROGETTO DEFINITIVO

STUDI E INDAGINI
RILIEVI TOPOGRAFICI
RILIEVO CELERIMETRICO TRATTA T2 - SEZIONI TRASVERSALI STRADALI (Tavola 02 di 04)

AGGIORNAMENTI

REV.	DESCRIZIONE	DATA	REDATTO	CONTROL.	APPROV.	VISTO
0	Emissione finale	31/10/19	ANB	AFR	ABU	VFL
-	-	-	-	-	-	-
-	-	-	-	-	-	-
-	-	-	-	-	-	-
-	-	-	-	-	-	-

IL PROGETTISTA		CONCESSIONARIA
MANDATARIA: GEODATA ENGINEERING; NET ENGINEERING; SITECO ENGINEERING COMPANY	Responsabile del progetto e dell'integrazione fra le prestazioni specialistiche: Ing.Vincenza Floria, Ordine degli Ingegneri della Provincia di Torino, n. 8042 (Firmato digitalmente) Il Progettista: Ing. Andrea Burchi, Ordine degli Ingegneri della Provincia di Bologna, n. 7927/A (Firmato digitalmente)	Il Responsabile Unico del Procedimento: Ing.Fabrizio Maccari (Firmato digitalmente)

CARTELLA	SCALA	DATA	DIS.N.	REV.
5.1	1: 100	31/10/19	FER BP D T2 RIL GEN S 013	0