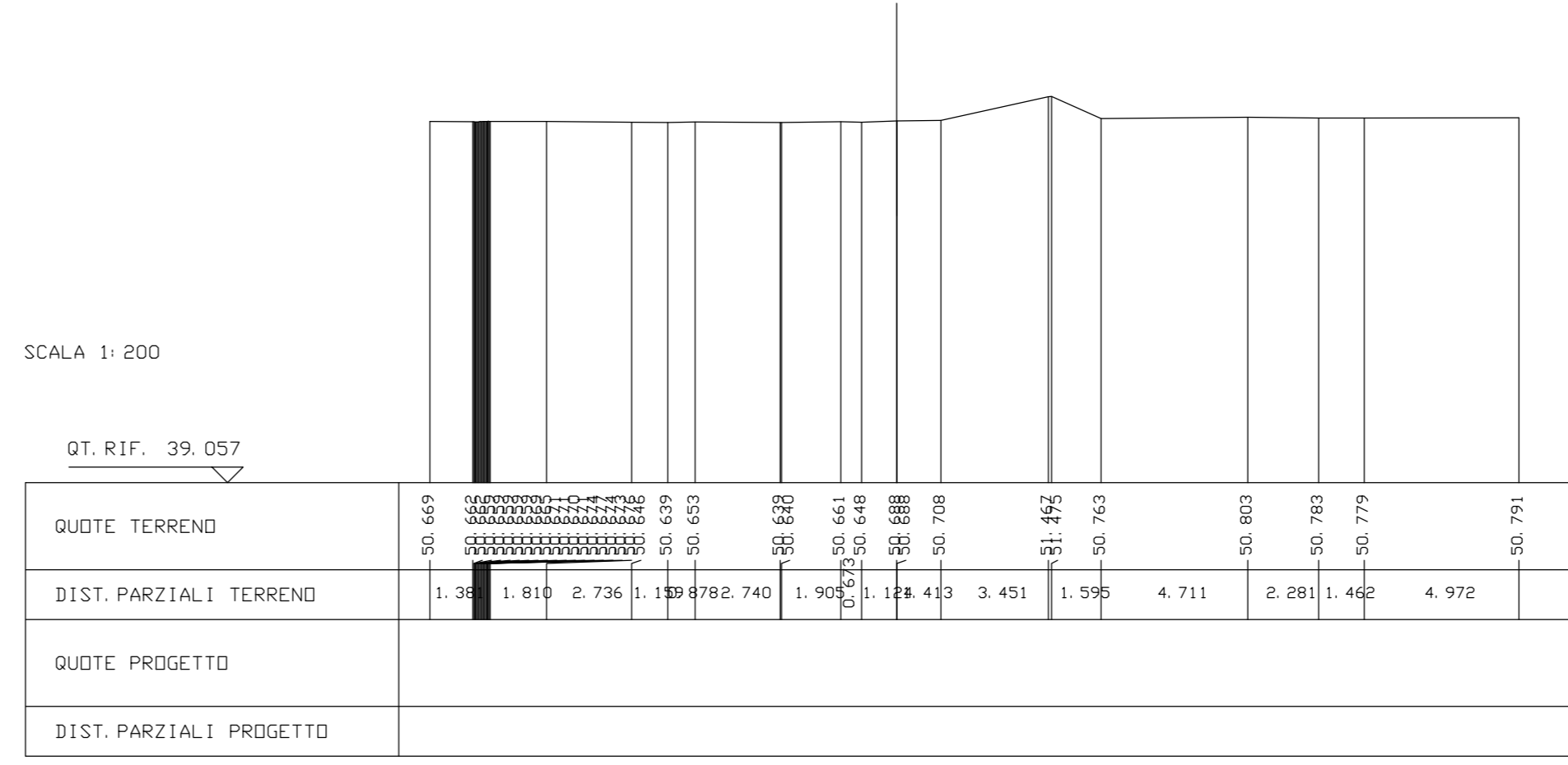
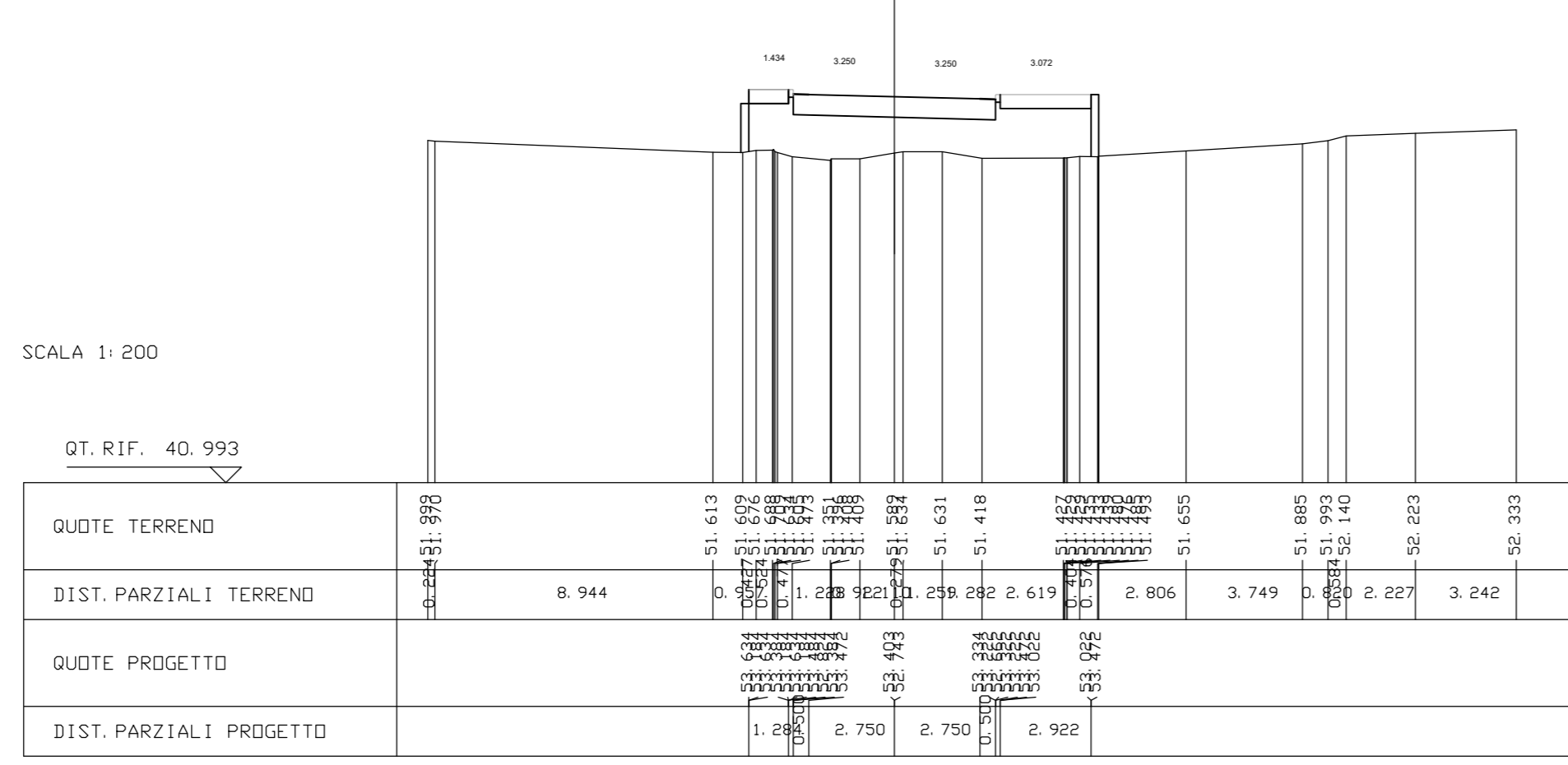


TRATTA T1 - VIA RIMESSE -
SEZIONI TRASVERSALI: ASSE-A-
DA SEZ. 9 A SEZ. 13

RIELEVATI	16.905 mq
RIELEVATO	
ISOPERASTRUTTURAZIONE STRADALE	
CASSONETTO (BANCHINA)	1.000 m
MARCHIPIEDE	2.922 m
MANUFATTI	
CORDOLO	0.076 mq

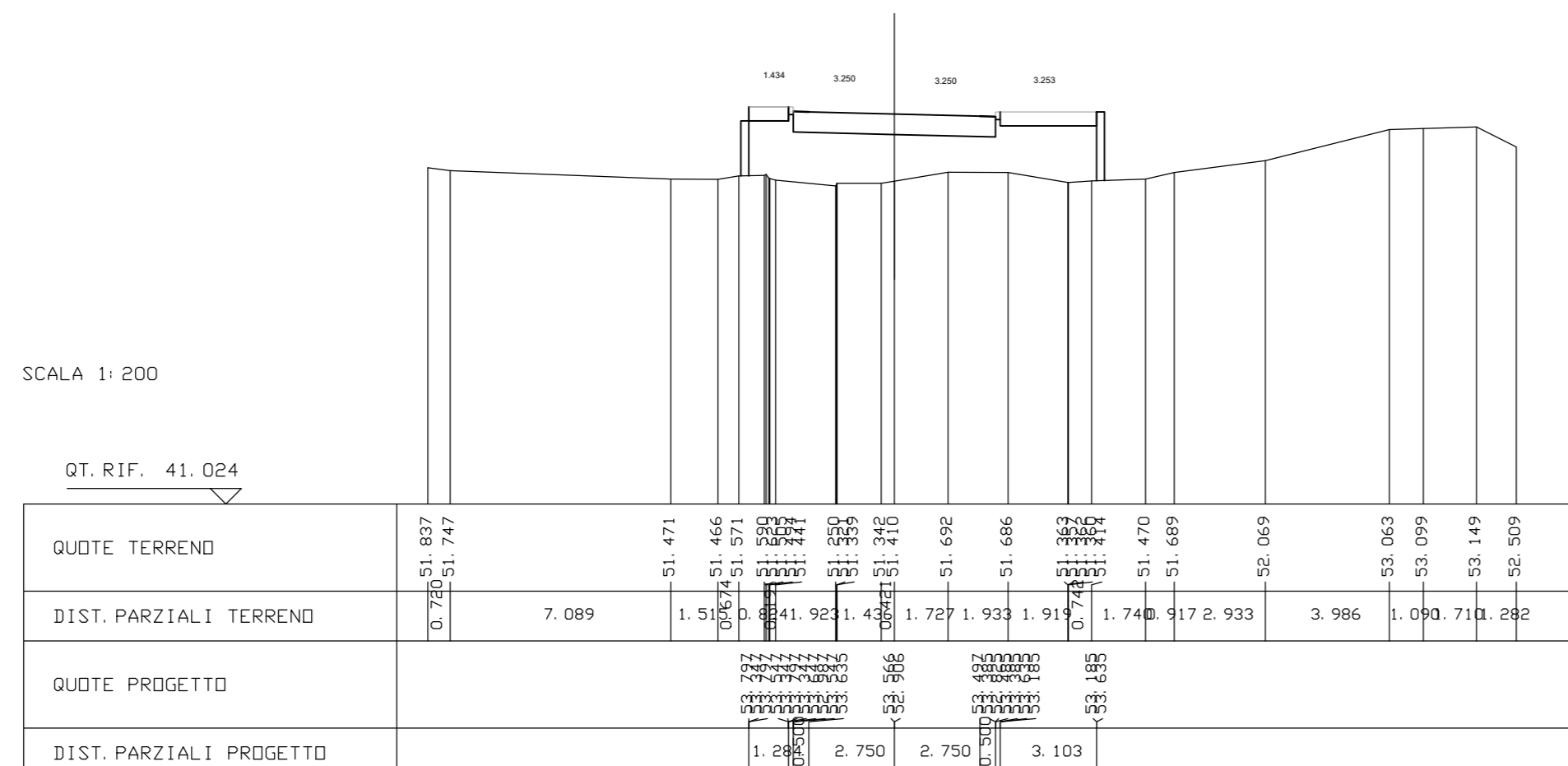
SEZIONE N. 9
QT. PROGETTO : 53.403
DIST. PRG. : 105.432
DIST. PREC. : 2.325
DIST. SUCC. : 2.326

SEZIONE N. 13
QT. PROGETTO : 54.629
DIST. PRG. : 130.945
DIST. PREC. : 5.945



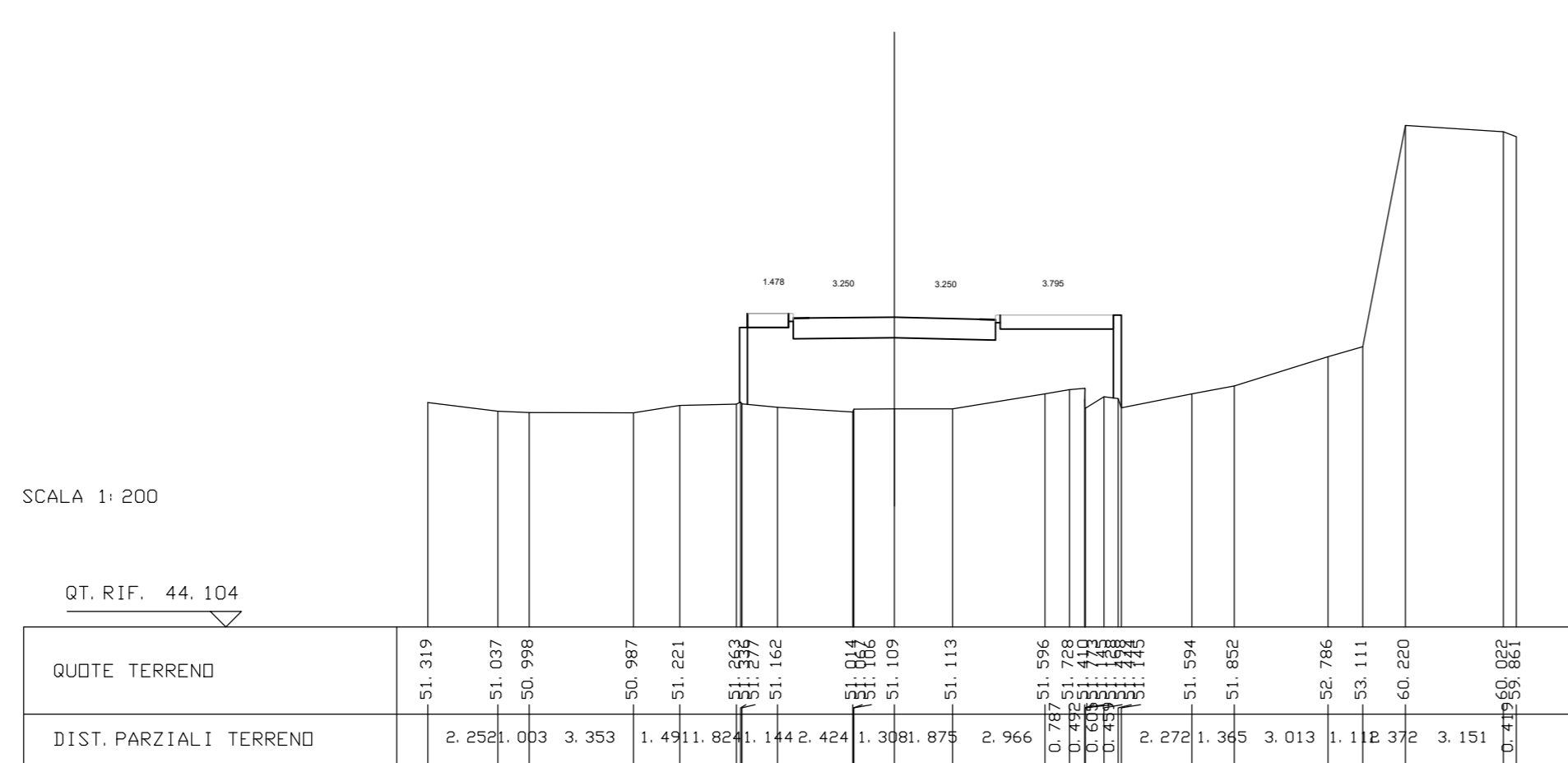
RIELEVATI	18.745 mq
RIELEVATO	
ISOPERASTRUTTURAZIONE STRADALE	
CASSONETTO (BANCHINA)	1.000 m
MARCHIPIEDE	3.103 m
MANUFATTI	
CORDOLO	0.076 mq

SEZIONE N. 10
QT. PROGETTO : 53.566
DIST. PRG. : 107.758
DIST. PREC. : 2.326
DIST. SUCC. : 7.946



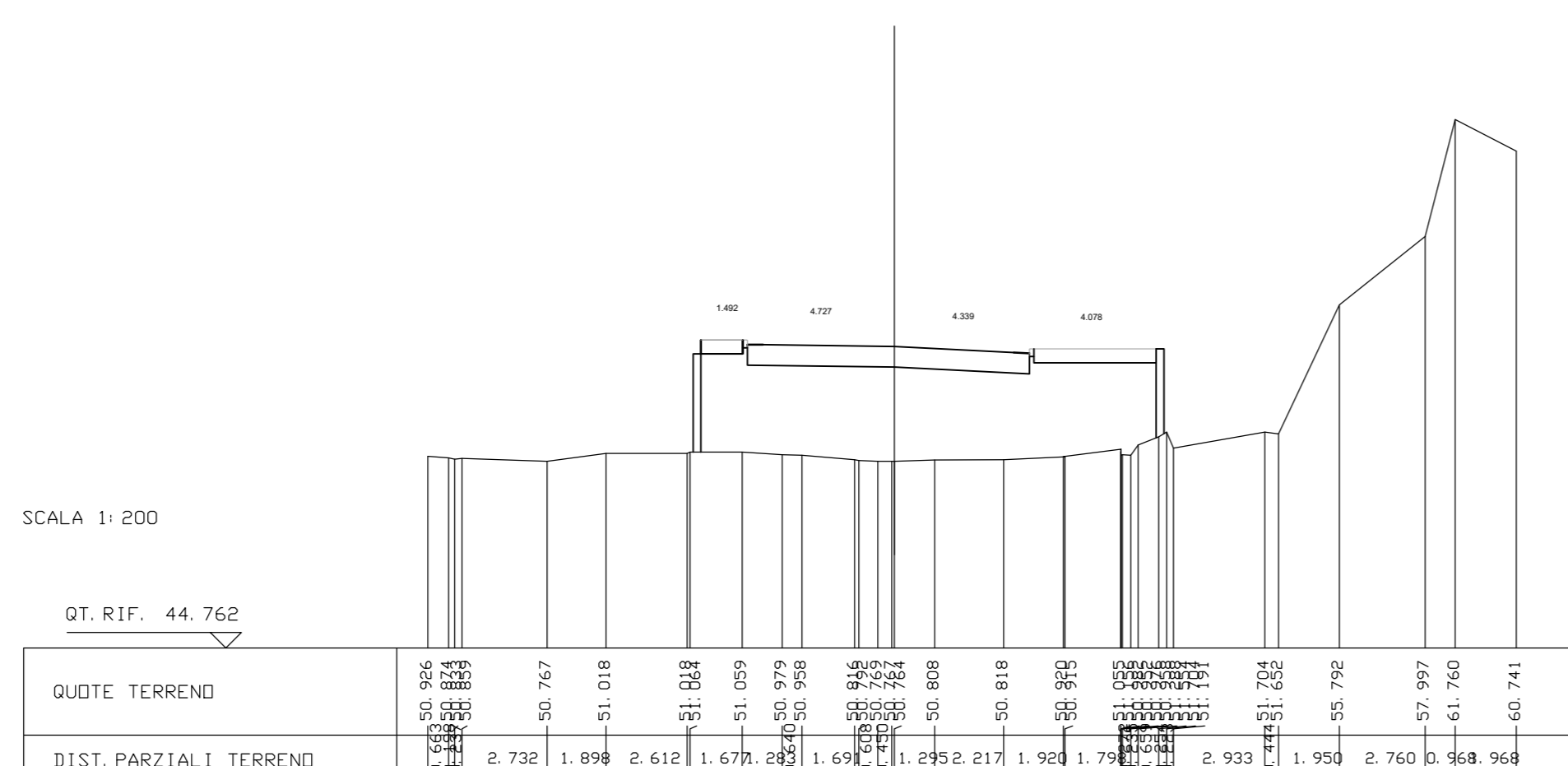
RIELEVATI	28.881 mq
RIELEVATO	
ISOPERASTRUTTURAZIONE STRADALE	
CASSONETTO (BANCHINA)	1.000 m
MARCHIPIEDE	3.645 m
MANUFATTI	
CORDOLO	0.076 mq

SEZIONE N. 11
QT. PROGETTO : 54.059
DIST. PRG. : 115.704
DIST. PREC. : 7.946
DIST. SUCC. : 9.296

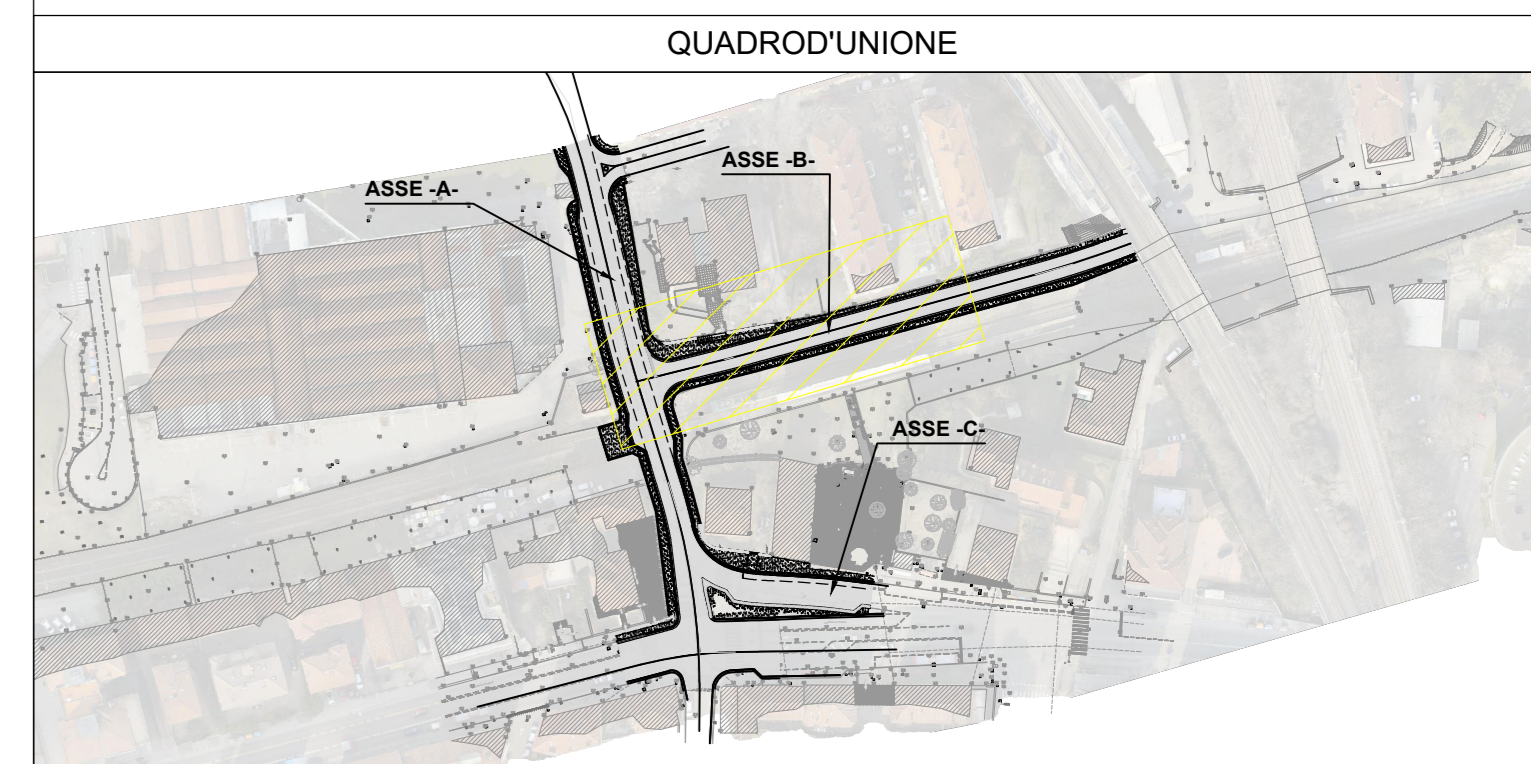


RIELEVATI	43.915 mq
RIELEVATO	
ISOPERASTRUTTURAZIONE STRADALE	
CASSONETTO (BANCHINA)	1.000 m
MARCHIPIEDE	3.926 m
MANUFATTI	
CORDOLO	0.076 mq

SEZIONE N. 12
QT. PROGETTO : 54.459
DIST. PRG. : 125.000
DIST. PREC. : 9.296
DIST. SUCC. : 5.945



0 10 20 50m
SCALA GRAFICA 1:1000



MINISTERO DELLE INFRASTRUTTURE E DEI TRASPORTI
REGIONE EMILIA ROMAGNA



FERROVIE EMILIA ROMAGNA s.r.l.

LINEA SFM2 - BOLOGNA-PORTOMAGGIORE



PROGETTO DEFINITIVO

VIABILITA' E SISTEMAZIONE URBANA
NUOVA VIABILITA'
VIA RIMESSE - SEZIONI TRASVERSALI 4/6

AGGIORNAMENTI

REV.	DESCRIZIONE	DATA	REDATTO	CONTROL.	APPROV.	VISTO
0	Emissione finale	31/10/19	AMB	AFR	ABU	VFL
-	-	-	-	-	-	-
-	-	-	-	-	-	-
-	-	-	-	-	-	-
-	-	-	-	-	-	-

IL PROGETTISTA

<p>MANDATARIA:</p> <p>GEODATA ENGINEERING</p> <p>NET</p>	<p>Responsabile del progetto e dell'iterazione fino alla versione definitiva:</p> <p>Ing. Vincenza Fioria Ordine degli Ingegneri della Provincia di Torino, n. 6042 (Primo appalto)</p>	<p>CONCESSIONARIA</p> <p>Responsabile Unico del Progettista:</p> <p>Ing. Fabrizio Maczari (Primo appalto)</p>
---	---	---

CARTELLA	SCALA	DATA	DIS.N.	REV.
5.1	1:1000/1:100	31/10/19	FER BP D T1 URB GEN S.	109 0