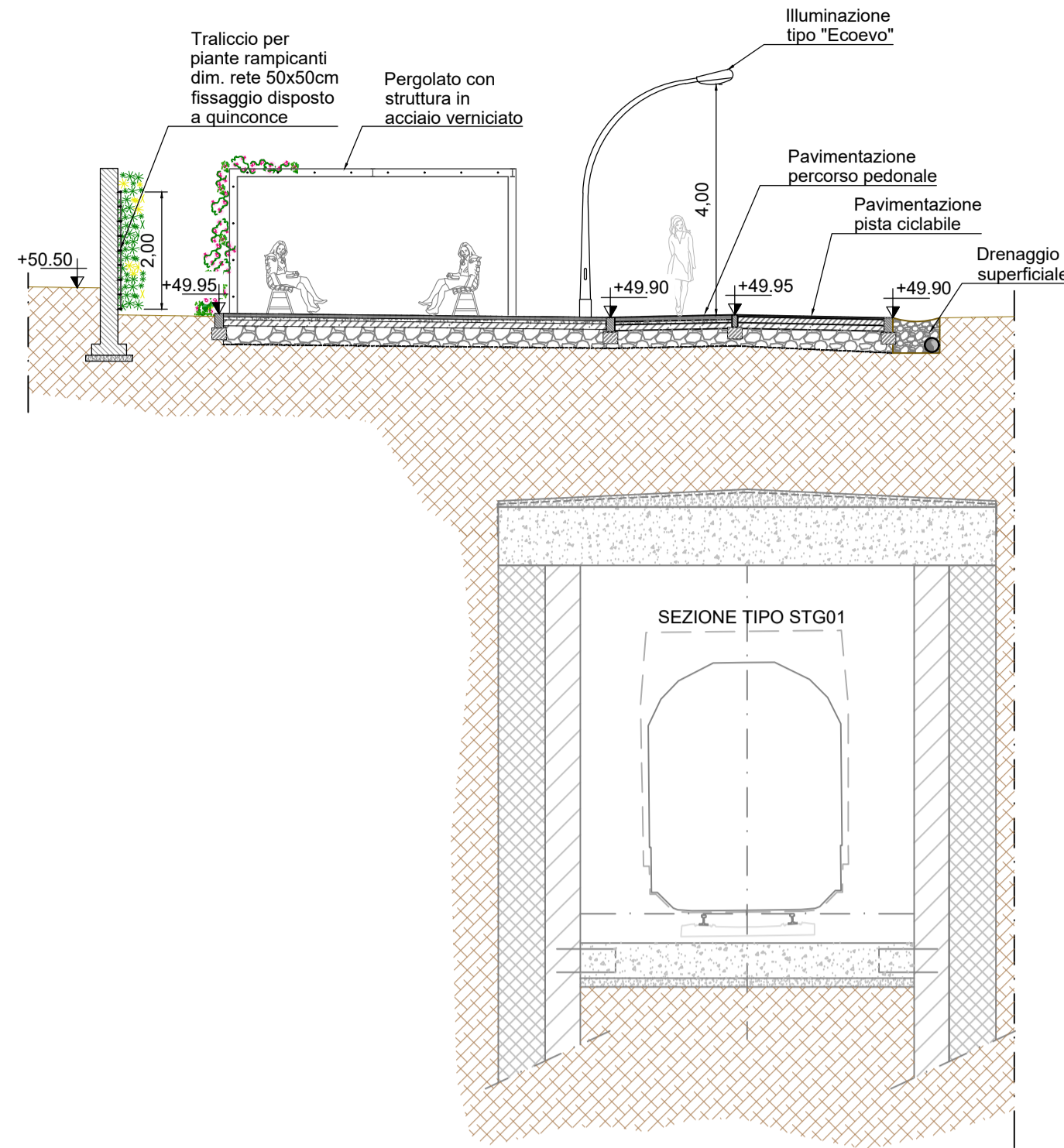
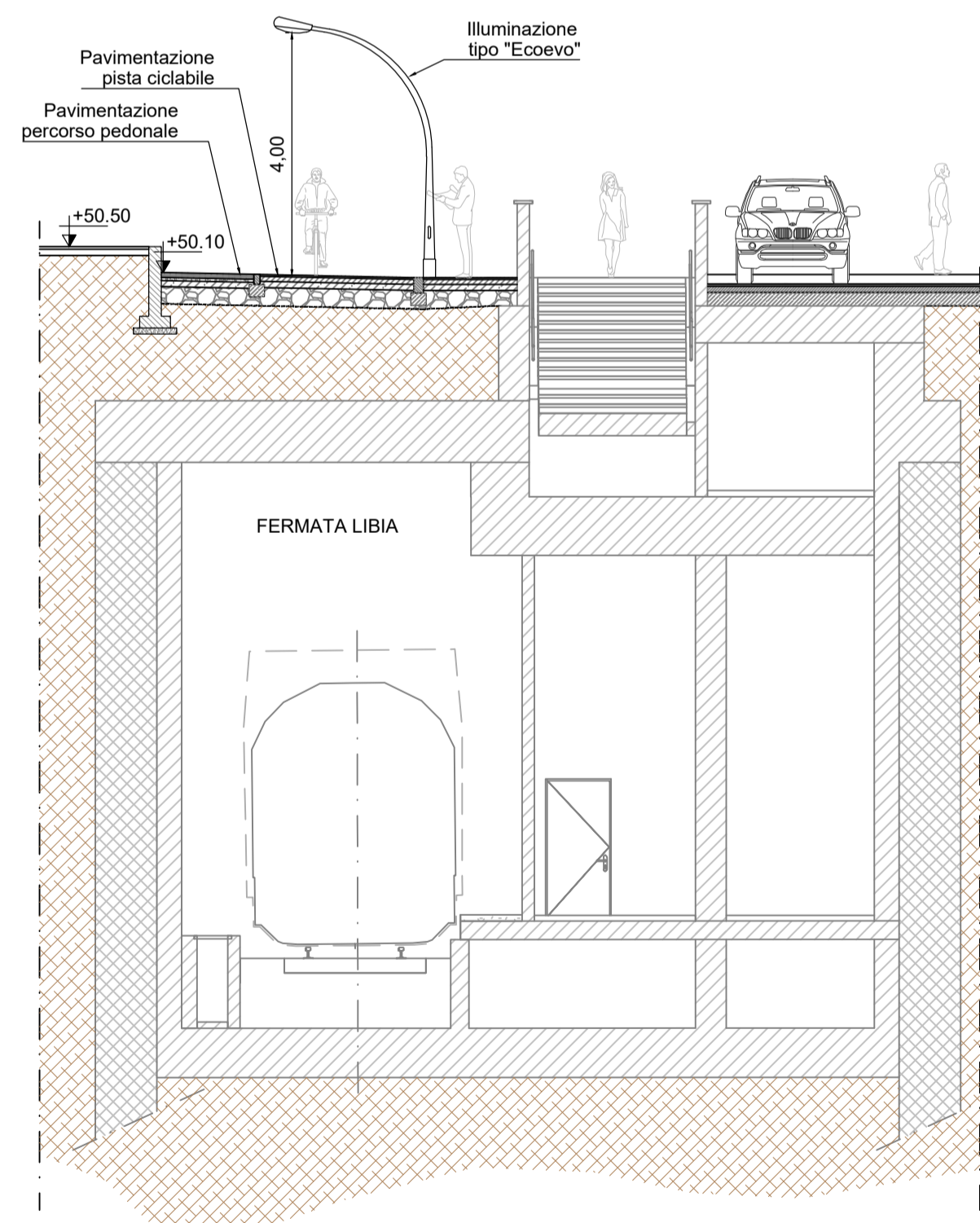


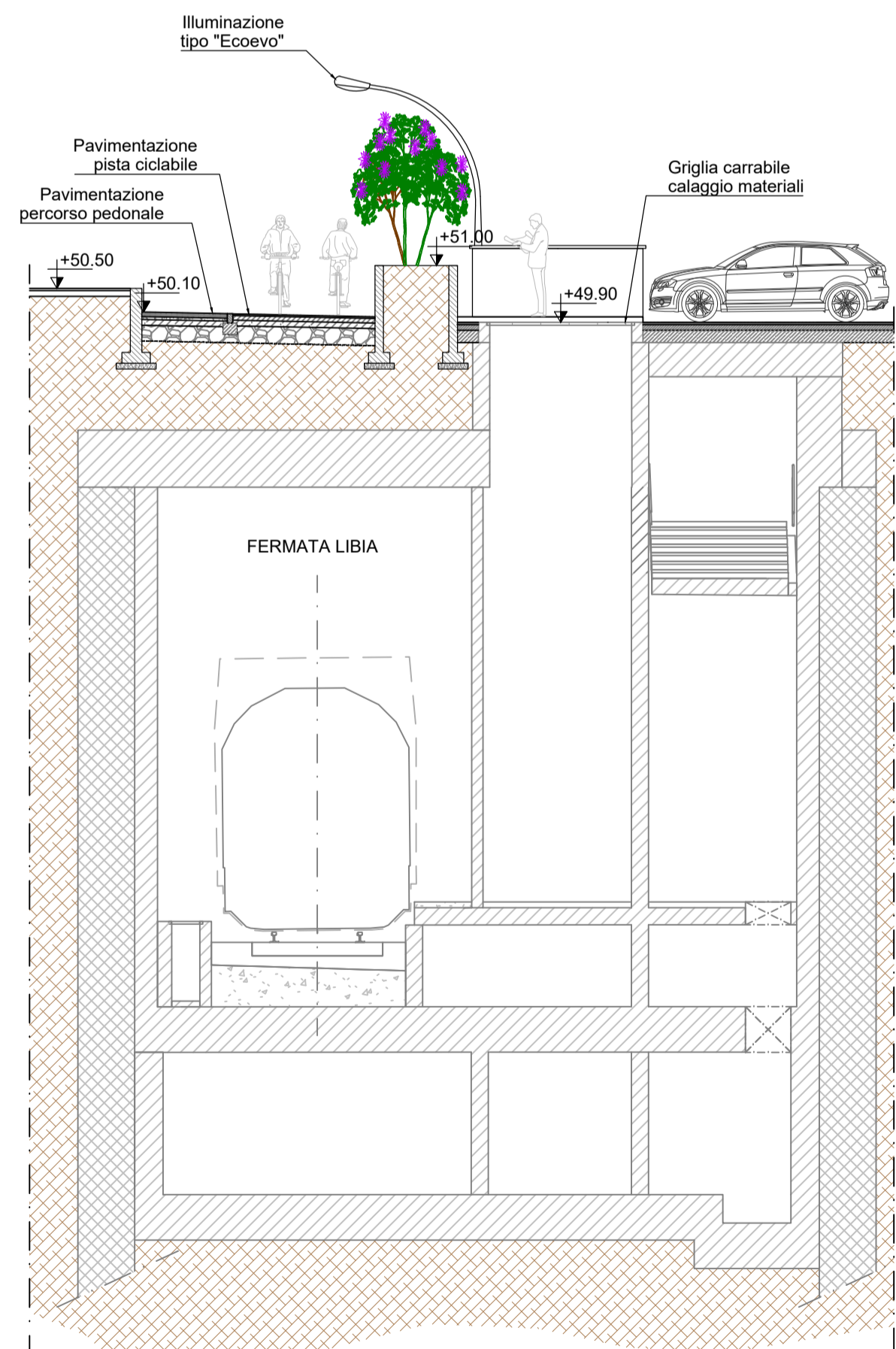
1 SEZIONE 6
scala 1 : 100



2 SEZIONE 7
scala 1 : 100



3 SEZIONE 8
scala 1 : 100



4 SEZIONE 9
scala 1 : 100

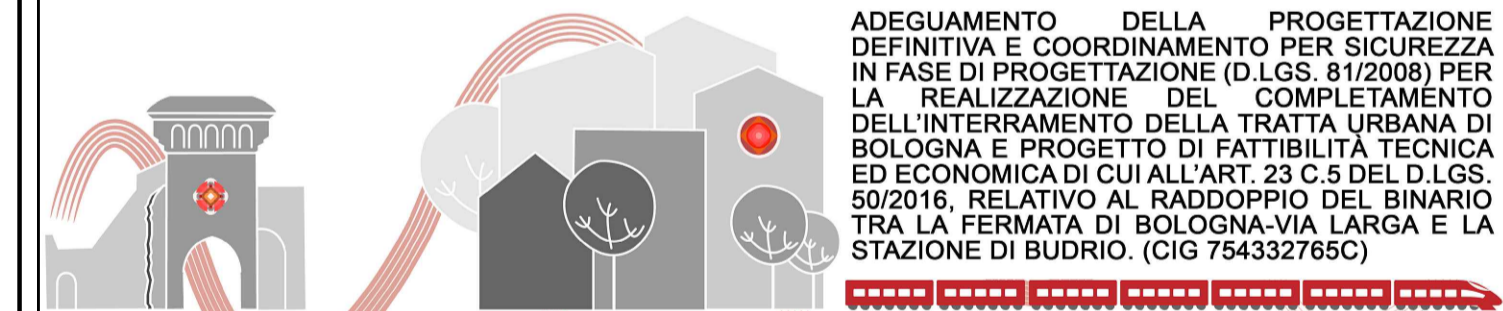
NOTE :
Per la stratigrafia delle pavimentazioni rappresentate vedere elaborati:
FER_BP_D_T1_URB_GEN_S_010_A
FER_BP_D_T0_ARC_GEN_S_001

MINISTERO DELLE INFRASTRUTTURE E DEI TRASPORTI
REGIONE EMILIA ROMAGNA



FERROVIE EMILIA ROMAGNA s.r.l.

LINEA SFM2 - BOLOGNA-PORTOMAGGIORE



ADEGUAMENTO DELLA PROGETTAZIONE DEFINITIVA E COORDINAMENTO PER SICUREZZA IN FASE DI PROGETTAZIONE (D.LGS. 81/2008) PER LA REALIZZAZIONE DEL COMPLETAMENTO DELL'INTERAMENTO DELLA TRATTA URBANA DI BOLOGNA E PROGETTO DI FATTIBILITÀ TECNICA ED ECONOMICA DI CUI ALL'ART. 23 C.5 DEL D.LGS. 50/2016, RELATIVO AL RADDOPPIO DEL BINARIO TRA LA FERMATA DI BOLOGNA-VIA LARGA E LA STAZIONE DI BUDRIO. (CIG 754332765C)

PROGETTO DEFINITIVO

VIABILITÀ E SISTEMAZIONE URBANA
SISTEMAZIONE SUPERFICIALE
TRATTA ZANOLINI / FERMATA LIBIA - SEZIONI 2/2

AGGIORNAMENTI

REV.	DESCRIZIONE	DATA	REDATTO	CONTROL.	APPROV.	VISTO
0	Emissione finale	31-10-19	CGR	ETR	SCE	VFE
-	-	-	-	-	-	-
-	-	-	-	-	-	-
-	-	-	-	-	-	-

IL PROGETTISTA

CONCESSIONARIA

MANDATARIA:
GEODATA
ENGINEERING

Responsabile del progetto e dell'integrazione tra le prestazioni specialistiche:
Ing. Vincenza Floris
Ordine degli Ingegneri della Provincia di Torino, n. 8042
(Presto Aglianico)

NET ENGINEERING **SITECO** ENGINEERING COMPANY

Il Progettista:
Arch. Stefano Ceccotto
Ordine degli Architetti, Pianificatori, Paesaggisti e Conservatori della Provincia di Milano, n. 20261
(Presto Aglianico)

CARTELLA	SCALA	DATA	DIS.N.	REV.
5.1	1:100	31-10-19	FER_BP_D_T1_URB_GEN_S_009	0