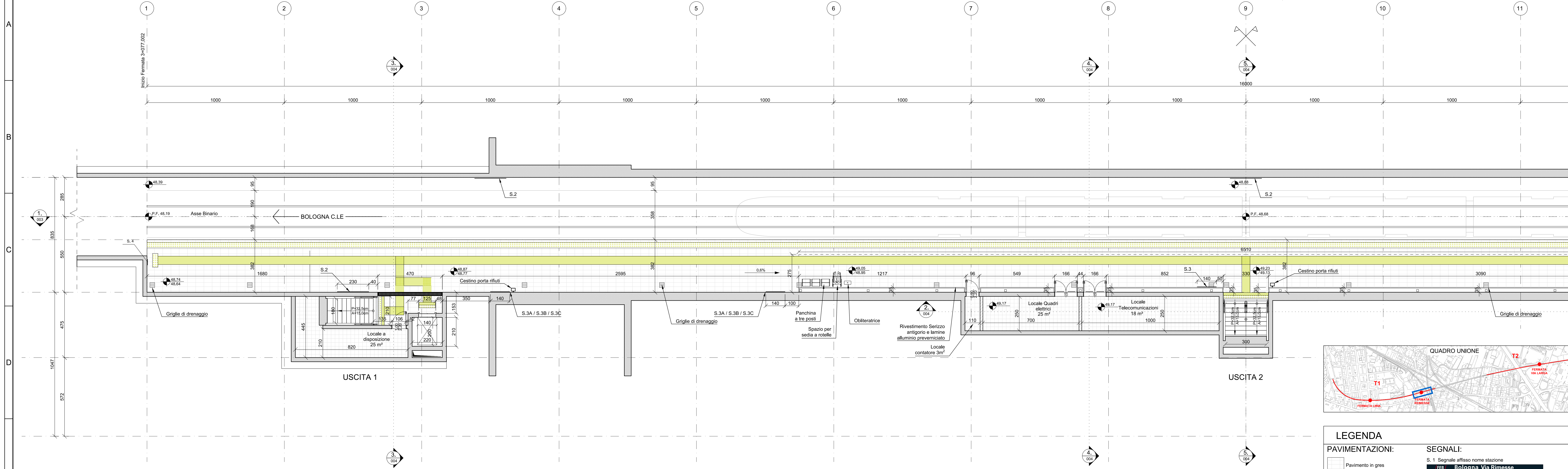


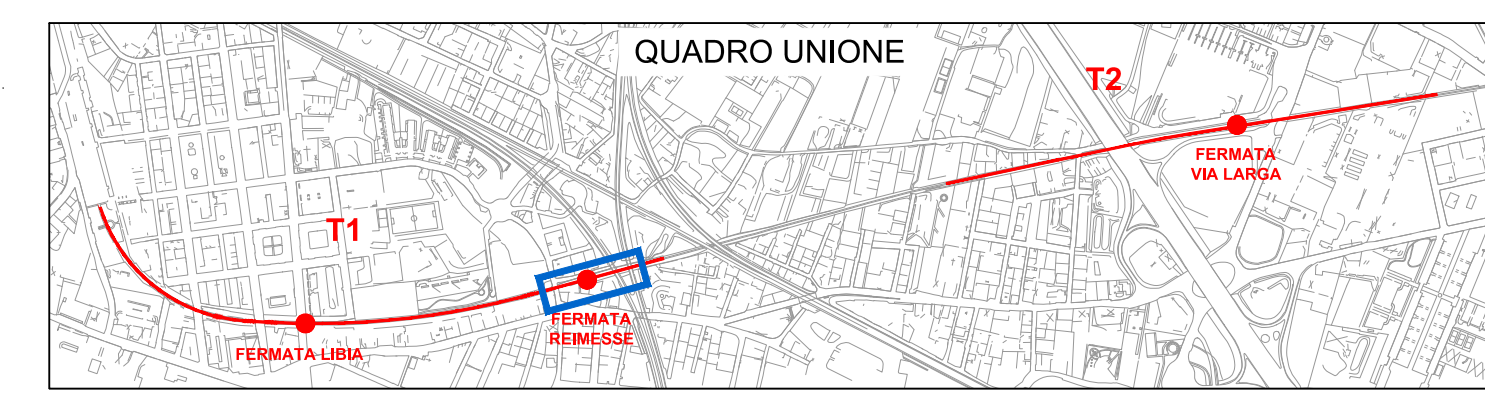
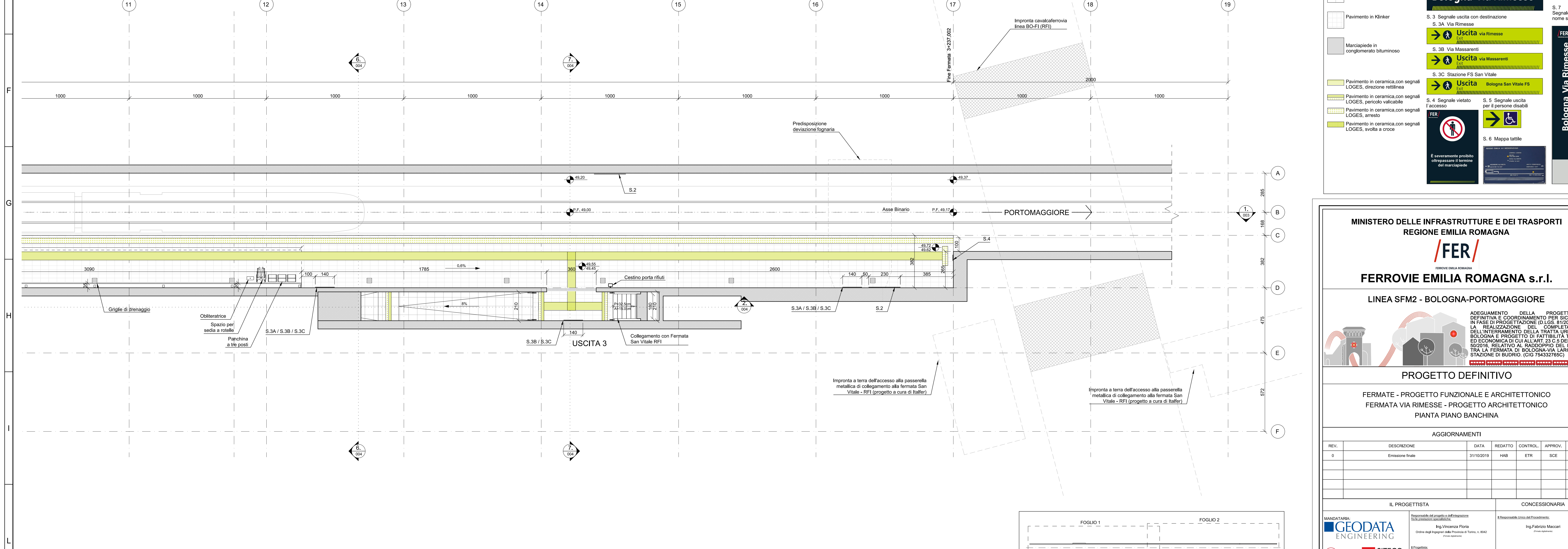
1 PIANTA PIANO BANCHINA (1 di 2)
SCALA 1:100

FERMATA RIMESSE

Asse Fermata 3+157,002



2 PIANTA PIANO BANCHINA (2 di 2)
SCALA 1:100



LEGENDA

PAVIMENTAZIONI:

- Pavimento in gres
- Pavimento in serizzo antigorio
- Pavimento in Klinker
- Marciapiede in conglomerato bituminoso
- Pavimento in ceramica con segnali LOGES, direzione rettilinea
- Pavimento in ceramica con segnali LOGES, periodo valicabile
- Pavimento in ceramica con segnali LOGES, arresto
- Pavimento in ceramica con segnali LOGES, svolta a croce

SEGNALI:

- S. 1 Segnale affisso nome stazione
- S. 2 Segnale su banchina nome stazione
- S. 3 Segnale uscita con destinazione
- S. 3A Via Rimesse
- S. 3B Via Massarenti
- S. 3C Stazione FS San Vitale
- S. 4 Segnale vietato l'accesso
- S. 5 Segnale uscita per il personale disabili
- S. 6 Mappa tattile
- S. 7 Segnale totem nome stazione

MINISTERO DELLE INFRASTRUTTURE E DEI TRASPORTI
REGIONE EMILIA ROMAGNA

FER
FERROVIE EMILIA ROMAGNA s.r.l.

LINEA SFM2 - BOLOGNA-PORTOMAGGIORE

ADEGUAMENTO DELLA PROGETTAZIONE DEFINITIVA E COORDINAMENTO PER SICUREZZA IN FASE DI PROGETTAZIONE (D.LGS. 81/2008) PER LA REALIZZAZIONE DEL COMPLETAMENTO DELL'INTERAMENTO DELLA TRATTA URBANA DI BOLOGNA E PROGETTO DI FATTIBILITA' TECNICA ED ECONOMICA DI CUI ALL'ART. 23 C.8 DEL D.LGS. 50/2016, RELATIVO AL RADDOPPIO DEL BINARIO TRA LA FERMATA DI BOLOGNA VIA LANCA E LA STAZIONE DI BUDRIO. (CIG 754332765C)

PROGETTO DEFINITIVO

FERMATE - PROGETTO FUNZIONALE E ARCHITETTONICO
FERMATA VIA RIMESSE - PROGETTO ARCHITETTONICO
PIANTA PIANO BANCHINA

AGGIORNAMENTI

REV.	DESCRIZIONE	DATA	REDATTO	CONTROL.	APPROV.	VISTO
0	Emissione finale	31/10/2019	HAB	ETR	SCE	VFE

IL PROGETTISTA

MANDATARIA: **GEODATA ENGINEERING**

Responsabile del progetto e dell'operazione: Ing. Vincenzo Fioria
Ordine degli Ingegneri della Provincia di Torino, n. 6542

CONCESSIONARIA

Responsabile Utile del Proponente: Ing. Fabrizio Maccari

Arch. Stefano Cecotto
Ordine degli Architetti, Ingegneri, Pianificatori e Condizionisti della Provincia di Milano, n. 2021

CARTELLA

SCALA	DATA	DIS.N.	REV.
1:100	31-10-19	FER BP D T1 ARC FRI S	001 0