

REGIONE EMILIA-ROMAGNA: GIUNTA

PG.2011. 0024978

del 31/01/2011

Mitt.: COMUNE DI TORRILE



## COMUNE DI TORRILE

Via 1° Maggio, 1 – 43056 S.Polo di Torrile PR

Tel. 0521 812911- Fax 0521 813292

[postacert@comune.torrile.pr.it](mailto:postacert@comune.torrile.pr.it)

S.Polo di Torrile, li 27.01.2011

Prot. N. 851

Spett.le Regione Emilia-Romagna -  
Direzione Reti Infrastrutturali, Logistica  
e Sistemi di Mobilità

Oggetto: Conferenza dei servizi sul progetto preliminare relativo all'Autostrada Cispadana ed al sistema della viabilità di adduzione – Osservazione preliminare al tracciato del tratto B – Opera 2 PR

Il sottoscritto, Ing. Claudio Mazzera, delegato dal Sindaco con atto prot.n° 850 del 27/01/2011 a rappresentare il Comune di Torrile nella conferenza dei servizi in oggetto, in relazione al progetto preliminare trasmesso a questo comune ed in particolare alla riqualificazione della SP 72 PARMA-MEZZANI, tratto B, Opera 2 PR, sezioni da 1B a 32B in località Malcantone al confine tra il Comune di Torrile ed il Comune di Mezzani, formula la seguente osservazione preliminare:

Il progetto non è conforme allo strumento urbanistico, in quanto si sovrappone ad un'area classificata come ambito produttivo dalla variante PSC-POC-RUE del Comune di Torrile, adottata con gli atti del C.C. n°18-19-20 del 16/05/2006 ed approvata con gli atti del C.C. n°20-21-22 del 19/07/2007, dopo avere scontato tutti i passaggi di concertazione e pubblicità previsti dalla legge urbanistica regionale.

Il progetto confligge con opere già realizzate, in quanto l'urbanizzazione del suddetto ambito produttivo, approvata dal Comune di Torrile con la deliberazione del C.C. n°35 del 04/08/2009, è in fase di ultimazione.

Oltre ad attraversare lo svincolo di accesso alla nuova strada di lottizzazione, il tracciato prospettato attraversa lotti produttivi privati ed è prossimo ad una nuova costruzione già realizzata, facente parte dell'ambito stesso.

Infine si deve fare presente che lo schema progettuale nulla dice rispetto alle intersezioni esistenti, in particolare con strada comunale del Malcantone, il cui ramo Ovest, in Comune di Torrile, collega la S.P. 72, non solo con la frazione di Gainago, ma anche con l'impianto di compostaggio RSU di rilevanza sovracomunale, mentre il ramo Est collegherà il depuratore intercomunale previsto dal PTCP, entrambe intersezioni da salvaguardare e risolvere in maniera adeguata, dovendo servire i suddetti impianti.

Per queste ragioni, necessita valutare correzioni o soluzioni alternative, da definire anche in relazione alle esigenze ed agli apporti dell'Amministrazione Provinciale, del Comune di Mezzani, di IREN S.p.a. e, probabilmente, delle proprietà interessate.

Si allega uno stralcio della tavola del PSC del Comune di Torrile, in scala 1:10.000, cui è stato sovrapposto il tracciato del progetto preliminare dell'intervento Opera 2 PR.

Distinti saluti

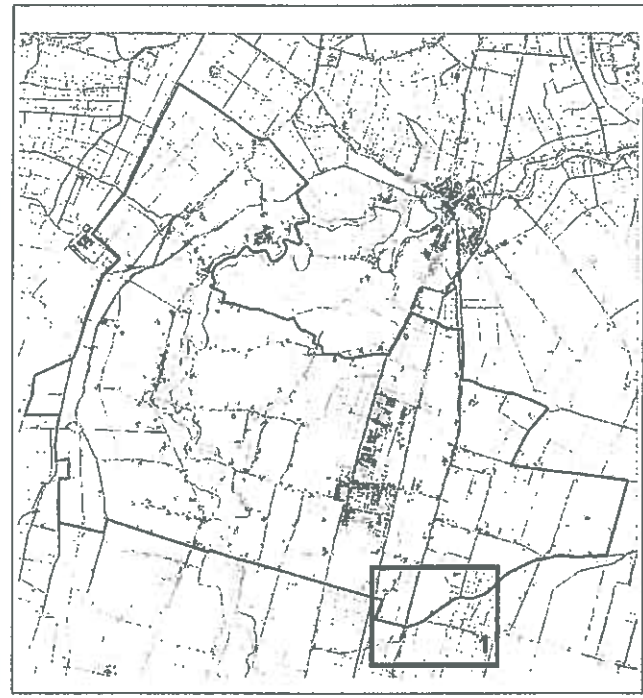
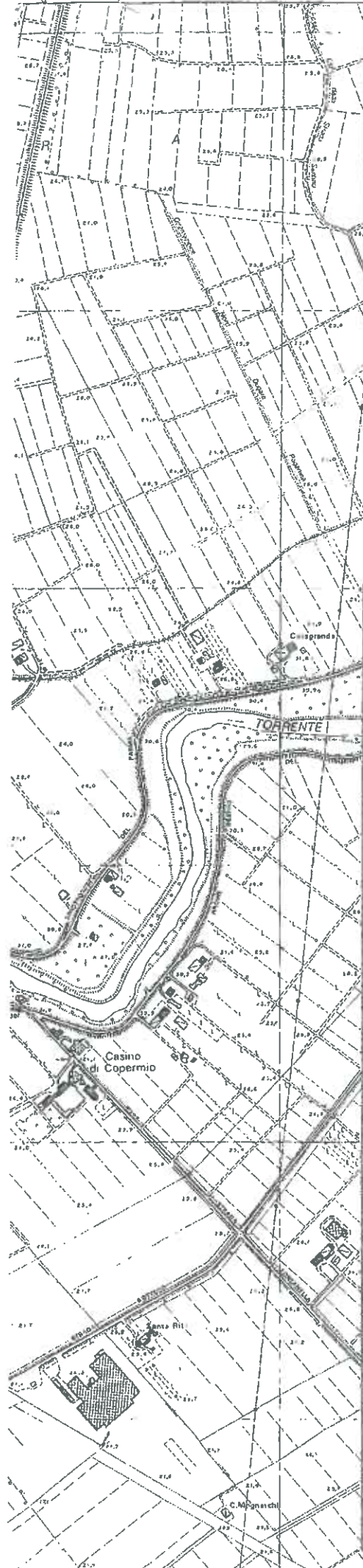

Il Responsabile del settore  
Urbanistica e Assetto del Territorio  
Ing. Claudio Mazzerà

Riferimenti per i contatti col delegato  
Ing. Claudio Mazzerà  
Comune di Torrile  
Settore Assetto del Territorio e Urbanistica  
Via 1° Maggio, 1 – 43056 S.Polo di Torrile PR  
Tel 0521 812933- Fax 0521 812940  
[c.mazzerà@comune.torrile.pr.it](mailto:c.mazzerà@comune.torrile.pr.it)

cispadana oss prel

# PSC-RUE-POC

## Comune di Torrice



**VARIANTE 2006**



RAPP. 1: 10.000



### P.S.C.

### PIANO STRUTTURALE COMUNALE

Adozione C.C. n. 18 del 16/05/06  
Controdeduzioni C.C. n. 12 del 11/04/07  
Intesa e Approvazione C.C. n.20 del 19/07/07

Redazione:  
GIANFRANCO PAGLIETTINI  
LUCA PAGLIETTINI

Elene Maestri, Daniele Olzi, Mina Rossi

### Progetto del Territorio Comunale



# PSC\_2

Luglio 2007



